



SPLETNI SEJEM KNJIG
Sejemski popusti z
brezplačno dostavo

SIDARTA
Knjižni katalog
2020





Z otroki v gore

Družinski izletniški vodnik

Urška in Andrej Stritar

Prvi družinski izletniški vodnik pri nas sta avtorja napisala na osnovi svojih bogatih starševskih in gorniških izkušenj. Izbrala in opisala sta 80 ciljev, ki so prilagojeni izletom z otroki. Strokovna, a poljudno napisana uvodna poglavja, še posebej priporočljiva za starše, je prispevala Urška Stritar s svojimi dolgoletnimi pedagoškimi izkušnjami in v njih zajela vse, kar je treba vedeti o pripravi, motivaciji in izvedbi izleta z majhnimi otroki.


Kratke zgodbe, zanimivosti in legende, povezane z opisanimi izleti, so namenjene tako staršem kot otrokom: prvim predvsem kot navdih, otrokom pa kot dodatna popestritev na poti.

Knjiga je bogato opremljena s fotografijami, zemljevidi in skicami ter duhovitimi ilustracijami zgodb, ki so delo Toma Lavriča, avtorja Diareje.

Format: 17,5 x 25 cm
Trda vezava, 240 strani
Barvne fotografije
Ilustracije pripovedk
Pregledni zemljevidi in skice

31,90 € / 23,00 €

 <https://sidarta.si/product/z-otroki-v-gore/>



111 izletov po slovenskih gorah

Gorniški vodnik


Andrej Stritar


Temeljito prenovljena izdaja za vse ljubitelje gora in narave. Predstavljene so ture v alpskem, predalpskem in sredogorskem svetu, opisanih pa je tudi nekaj privlačnih gorniških ciljev v Zahodnih Julijskih Alpah. Težavnostni razpon tur sega od lažjih izletov po označenih in neoznačenih poteh do zahtevnih zavarovanih plezalnih poti in visokogorskih brezpotij. Zemljepisno izredno širok izbor ciljev, od toplih južnih predgorij do hladnih severnih pobočij najvišjih alpskih vrhov, poskrbi za pestro ponudbo v vseh letnih časih.

Knjiga je bogato opremljena s fotografijami, natančne risbe gora z vrisanim potekom opisanih poti pa nam še dodatno olajšajo orientacijo. Razvrstitev izletov po težavnosti bralcu omogoča, da si postopoma izbira vedno težje in zahtevnejše ture, s tem pa si istočasno dviga tudi meje svojih sposobnosti.

Format: 15,5 x 25 cm
Trda vezava, 280 strani
Barvne fotografije
Pregledni zemljevidi in skice

34,90 € / 25,00 €

 <https://sidarta.si/product/111-izletov-po-slovenskih-gorah/>



Pravljicne poti Slovenije

Družinski izletniški vodnik


Irena Cerar


Knjiga se s svojo originalno zasnovo že v samem izhodišču razlikuje od ostalih vodnikov, saj je kombinacija ljudskih pravljic in pripovedk ter izletov, ki nas popeljejo do krajev, omenjenih v zgodbah. Praviloma lažje in krajše poti oziroma sprehodi so primerni za družine z otroki in vse tiste, ki v gore ne zahajajo redno. Tudi pri zahtevnejših ciljeh je skoraj vedno izbran najlažji dostop. 70 izletov vodi k različnim naravnim znamenitostim po vsej Sloveniji, od Prekmurja do morja.

Izčrpen uvod in predstavitev slovenskih bajnih bitij ter njihovih značilnosti je prispevala dr. Monika Kropelj. Pomemben presežek predstavljajo izvrstne ilustracije 11 slovenskih ilustratork in ilustratorjev.

Format: 17,5 x 25 cm
Trda vezava, 280 strani
Barvne fotografije
Ilustracije pripovedk
Pregledni zemljevidi in skice

31,90 € / 23,00 €

 <https://sidarta.si/product/pravljicne-poti-slovenije-druzinski-izleti-v-naravo/>



Gorski vrt, za vse odprt

Polonca Kovač

Ilustracija: Jelka Godec Schmidt


Gorski vrt, za vse odprt je knjiga pravljic večkrat nagrajene pisateljice in prevajalke Polonce Kovač. Avtorica nas z duhovitimi zgodbami popelje skozi vse letne čase in višinske rastlinske pasove naših gor, med tem popotovanjem pa bralci spoznajo več kot 30 gorskih rastlin, nekaj živali in pravljicnih bitij.


Ob koncu vsake zgodbe so s kratkimi stvarnimi opisi predstavljene vse gorske rastline, o katerih teče beseda. Večinoma je ta stvarni del pospremljen z izvrstnimi ilustracijami Vlada Ravnika, ki je svoje botanično znanje združil s svojo ustvarjalno žilico in ju prelinil v umetniško risbo.

Knjigo, ki je prejela priznanje *Zlata hruška*, je mogoče uporabljati tudi kot igriv otroški botanični priručnik.

Format: 15,5 x 25 cm
Trda vezava, 80 strani

23,90 € / 15,00 €

 <https://sidarta.si/product/gorski-vrt-za-vse-odprti/>



Alpe brez meja

Najlepši vrhovi Vzhodnih Alp

Vladimir Habjan & Irena Mušič Habjan

Gorniška in življenjska naveza Habjan – Mušič je slovensko vodniško literaturo obogatila z novim vodnikom, za katerega pravita, da je njun najtežji zalogaj do sedaj. V Vzhodne Alpe zahajata že 15 let, zadnja tri leta pa sta prav zaradi vodnika posvetila sistematičnemu raziskovanju alpskih vrhov zahodno od Julijcev.

Ture so različnih dolžin in težavnosti, od nezahtevnih vzponov do bolj ali manj zahtevnih ferat, ledeniških tur in lažjih plezalnih smeri. Nekaj najtežjih vzponov ponekod seže do spodnje četrte stopnje, a le zato, ker lažjega pristopa na vrh ni.

Knjiga je namenjena izkušenim, radovednim in kondicijsko dobro pripravljenim gornikom. Za nekaj najzahtevnejših tur v vodniku, ki zahtevajo alpinistične izkušnje in znanje, pa je priporočljivo spremstvo alpinista ali gorskega vodnika.

Format: 15,5 x 25 cm
Poltrda, plastificirana vezava
256 strani, barvne fotografije
Skice z vrisi poteka tur

34,90 € / 18,00 €

 <https://sidarta.si/product/alpe-brez-meja/>



Najlepši turni smuku avstrijske Koroške

Izborni turnosmučarski vodnik

Mitja Peternel


Prenovljena izdaja temelji na vodniku, ki je prvič izšel leta 2011. V posodobljeni in razširjeni izdaji je prvotnim 78 turnim smukom dodanih preko 40 novih ciljev, ki segajo od sredogorja pa vse do najvišjega avstrijskega vrha, 3798 metrov visokega Großglocknerja. V novi izdaji je tako opisanih 120 vrhov, vse spremembe na terenu pa so ažurirane in posodobljene. Pri večini ciljev so dodatno opisane še možnosti vzpona in spusta s sosednjih vrhov, ki ponudbo vodnika razširijo na skoraj 180 ciljev.

Večina opisanih tur sodi med kondicijsko in tehnično srednje zahtevne in so tako z opisanimi dodatnimi možnostmi primerne za najširši krog smučarjev. Nekaj vrhov je povsem nezahtevnih in primernih za turnosmučarske novice, na svoj račun pa bodo prišli tudi tisti, ki obvladajo smučanje po najzahtevnejšem terenu.

Format: 15,5 x 25 cm
Trda vezava, 280 strani
Barvne fotografije
Pregledni zemljevidi in skice

34,90 € / 28,00 €

 <https://sidarta.si/product/najlepši-turni-smuki-avstrijske-koroske/>



Zahodne Julijske Alpe

Gorniški vodnik


Andrej Mašera


Gre za tretjo, razširjeno in dopolnjeno izdajo prvega slovenskega izbirnega vodnika po Zahodnih Julijskih Alpah. Avtor vodnika Andrej Mašera sodi med najboljše poznavalce teh gora, njegov vodnik iz leta 1998 pa je doživel več ponatisov in izdajo v italijanskem jeziku. Avtor je ažuriral spremembe zadnjih let in dodal 10 novih ciljev ter tako povečal število tur na 60 "naj" tur, ki jih te gore lahko ponudijo obiskovalcu. Knjiga je izšla v večjem formatu in oblikovno prenovljena, še več prostora pa je namenjenega fotografiji, ki si ga eden najlepših delov Julijskih Alp nedvomno tudi zasluži.

Razpon težavnosti sega od prijetnih nedeljskih izletov do zelo zahtevnih ferat in napornih veznih poti. Opisanih je tudi nekaj lažjih plezalnih vzponov, ki jih neplezalec lahko opravi le v spremstvu alpinista ali gorskega vodnika.

Format: 15,5 x 25 cm
Poltrda, plastificirana vezava
240 strani, barvne fotografije
Skice z vrisi poteka tur

29,90 € / 20,00 €

 <https://sidarta.si/product/zahodne-julijske-alpe/>



Veliki turnosmučarski vodnik

Od Snežnika do Velikega Kleka

Igor Jenčič

Vodnik temelji na prvem Sidartinem turnosmučarskem vodniku po Sloveniji iz leta 1998, vendar je večina opisov prenovljenih, skoraj polovica tur pa je novih. V knjigi je predstavljenih 120 turnosmučarskih ciljev s preko 60 variantami spustov.

Pomemben delež novih tur leži onstran meje v Zahodnih Julijcih ter avstrijskih deželah Koroški, Štajerski, Salzburški in Vzhodni Tirolski.


Ture so večinoma izvedljive v enem dnevu, razen tistih z veliko višinsko razliko.

Večina opisanih tur je srednje zahtevnih, nekaj je lažjih in primernih tudi za začetnike, najtežji turni smuki pa se spogledujejo z alpinističnim smučanjem in so primerne le za najbolj izurjene smučarje.

Format: 15,5 x 25 cm
Poltrda, plastificirana vezava
296 strani, barvne fotografije,
zemljevidi, skice ali
fotografije z vrisi smukov

34,90 € / 25,00 €

 <https://sidarta.si/product/veliki-turnosmucarski-vodnik/>



Veliki kolesarski vodnik po Sloveniji Igor Maher


Slovenska kolesarska biblija!
V knjigi je opisanih 72 kolesarskih tur in izletov v skupni dolžini 3200 km, višine vzponov in sestopov pa dosega petkratno višino Mount Everesta. Vodnik zajema celotno Slovenijo, od Prekmurja preko alpskega sveta do obalnih področij s Krasom. Posebno vrednost knjigi daje 435 naravnih in kulturnih znamenitosti, mimo katerih vodijo opisane poti. Na svoj račun bodo prišli tako izkušeni kolesarji kot začetniki, saj razpon težav sega od zahtevnih gorskokolesarskih tur do udobnih nekajurnih popotovanj izven najprometnejših cest in naselij.

Knjiga je bogato opremljena s fotografijami, po svoji zasnovi pa sodi med izborne vodnike. V uvodnem besedilu avtor predstavi krajino in potek izleta ter ga osvetli z geografskega in kulturnozgodovinskega vidika.

Format: 17,5 x 25 cm
Trda vezava, 240 strani
220 barvnih fotografij
72 reliefnih zemljevidov
Višinski diagrami poti
GPS sledi

31,90 € / 23,00 €

 <https://sidarta.si/product/gpsvkv/>



Parenzana Po poti stare železnice od Trsta do Poreča Kolesarski vodnik Janko Ferk

Parenzana, Porečanka ali Istranka je le nekaj imen nekdanje ozkotirne železnice, ki je med letoma 1902 in 1935 delovala med Trstom in Porečem.

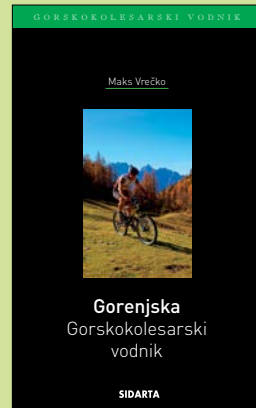
Leta 2008 so to razgibano, 123 km dolgo traso obnovili in predali v uporabo kolesarjem in pohodnikom. S tem smo dobili eno izmed najatraktivnejših kolesarskih poti v Evropi, ki jo odlikuje izjemna zgodba in osupljivo lepa pokrajina. Kolesarjenje mimo starih železniških postaj, skozi tunele in preko viaduktov je le pika na i te obiska vredne poti.

Parenzano, ki vodi skozi Italijo, Slovenijo in Hrvaško, je prekolesaril in popisal dr. Janko Ferk iz Celovca. Kot odličen poznavalec in proučevalec habsburške monarhije je natančnemu opisu poti dodal tudi bogat zgodovinski oris gradnje in dogajanj okoli slovite istrske proge.

Format: 13 x 21 cm
Poltrda, plastificirana vezava
160 strani, barvne fotografije
Zemljevidi z vrisom poti
GPS sledi

19,90 € / 16,00 €

 <https://sidarta.si/product/parenzana/>



Gorenjska Gorskokolesarski vodnik Maks Vrečko


V vodniku je predstavljenih 41 temeljito opisanih in premerjenih kolesarskih tur, ki bodo zadovoljile tako ekstremiste kot bolj ljubiteljsko naravnane kolesarje. Vsakemu izletu je poleg točnega opisa poti dodan tudi pregleden vris poti na zemljevidu in višinski diagram vzponov in spustov.

Vodniku so priloženi potovalni lističi, ki jih kolesar lahko vzame s seboj na turo.

Format: 13 x 21 cm
Mehke plastificirane platnice
Potovalni lističi, 176 strani
Barvne in čb fotografije
Zemljevidi z vrisom poti

26,90 € / 12,00 €

 <https://sidarta.si/product/gorenjska-gorskokolesarski-vodnik/>



Slapovi Izletniški vodnik Rok Kušlan

V vodniku je zbranih 55 izletov, ki nas popeljejo k 120 slapovom po vsej Sloveniji ali vsaj v njihovo neposredno bližino. Bolj kot zbirka slapov pa knjiga pomeni nekakšno povabilo na potepanja ob šumečih in žuborečih vodah, na potikanje po tolmunih ter strugah potokov in grap.


Opisani so sicer tudi najbolj poznani in opevani slovenski slapovi, vendar je kljub dejstvu, da živimo v času presežnikov, poglavitni namen knjige predstaviti predvsem tiste manj znane in obljudene slapove. Nemalokrat jih bomo našli osamljene in prezrte celo v bližini znanih turističnih krajev.

Poti so večinoma neoznačene, a orientacijsko in tehnično nezahtevne. Pri številnih izletih je opisana možnost nadaljevanja k višje ležečim slapovom, kar težavnost poveča tudi do zahtevnih brezpotij.

Format: 13 x 21 cm
Poltrda, plastificirana vezava
176 strani, barvne fotografije
Pregledni zemljevidi

26,90 € / 12,00 €

 <https://sidarta.si/product/slapovi/>



Slovenija Športnoplezalni vodnik

V zadnji dopolnjeni izdaji je predstavljenih 95 plezališč s preko 4600 smermi.

Poleg vsebinskih dopolnitev in posodobitve sta poglavna novost nove izdaje barvni tisk in večji format. Še vedno so osnova predstavitev plezališč odlične skice Danila Cedilnika - Dena, povsod tam kjer smo dosegli večjo preglednost, pa so te zamenjale barvne fotografije z vrisi. Podatkom o plezališču so dodana vsa potrebna opozorila, povezana s plezališčem in dostopom do njega, ter skica ali zemljevid dostopa z GPS koordinatami parkirišč in QR kodo.


Vodnik je štirijezičen, slovenščini so dodani še italijanski, nemški in angleški prevod.

Format: 15 x 24 cm
Mehka vezava, 544 strani
Barvne fotografije in skice
GPS koordinate parkirišč

29,90 € / 20,00 €



https://sidarta.si/product/slovenija-sportnoplezalni-vodnik_2/



Plezališča brez meja Trst - Slovensko primorje - Istra Športnoplezalni vodnik

Od prve izdaje Plezališč brez meja je minilo dobrih 18 let in v tem času se je na celotnem območju treh dežel, ki ga zajema ta, že kulturni plezalni vodnik, zgodilo marsikaj. Število plezališč je z 12 naraslo na 31, število smeri pa s slabih 700 na skoraj 3000 (400 samo od predzadnje izdaje leta 2014).

Poleg ažuriranega stanja v vseh obstoječih plezališčih so novosti predvsem na italijanski in hrvaški strani. Vodnik je plod sodelovanja plezalcev vseh treh dežel, informacije zanj pa so prispevali vsi glavni opremljevalci smeri. Vodnik je petjezičen, domačim jezikom, slovenščini, italijanščini in hrvaščini, sta dodana še nemški in angleški prevod.

Izdaja 2016 - dodaten popust !

Format: 15 x 24 cm
Mehka vezava, 400 strani
Barvne fotografije in skice
GPS koordinate parkirišč

29,90 € / 15,00 €



<https://sidarta.si/product/plezalisca-brez-meja/>



Patagonia Vertical Rolando Garibotti & Dörte Pietron

Najpopolnejši vodnik po stenah Cerro Torreja in Fitz Royja je ob svoji prvi izdaji leta 2013 v kanadskem Banffu prejel nagrado za najboljši vodnik leta.

Avtor Rolando Garibotti je vodnik označil za svoje življenjsko delo, ki pa bi težko izšlo brez pomoči soavtorice in soplezalke Dörte Pietron. Poleg natančnih skic, vrisov in opisov smeri so pri večini vzponov navedeni tudi priporočljivi dostopi in sestopi ter potrebna plezalna oprema in strategija vzpona.


Naravnost osupljivo je, koliko kvalitetnih smeri ponujajo gore nad Chaltenom in kako močan pečat so v teh stenah pustili prav slovenski plezalci. V vodniku so dokumentirani vsi pomembnejši vzponi naših alpinistov. Vodnik je uredil Lindsay Griffin in je izšel samo v angleškem jeziku!


Format: 15 x 24 cm
Mehka vezava, 384 strani
430 smeri, 75 vrhov
106 skic, 137 fotodiagramov


38,00 € / 28,00 €



<https://sidarta.si/product/patagonia-vertical-2/>



 <https://sidarta.si/category/knjige/leposlovje/>




Alpski bojevniki **Bernadette McDonald**

Slovenski alpinizem je fenomen. Fenomen v svetovnem merilu. Avtorica večkrat nagrajenih knjig o velikih osebnostih svetovnega alpinizma poskuša odgovoriti in razložiti, kaj je botrovalo temu, da je tako majhna plezalska skupnost lahko

tako pomembno posegla na svetovni alpinistični oder. Napeto, zanimivo in spretno napisano. Nagrada festivala v Banffu 2015 v kategoriji "alpinistična zgodovina".

Format: 14,5 × 23 cm
Mehka vezava, 272 strani
Barvne in čb fotografije

24,90 € / 17,00 €



Igra in Biseri **Bogdan Biščak**

»Od časov, ki jih opisuje Bogdan, je napredovalo marsikaj. Oprema, vremenske napovedi, pametnejši smo za taktična spoznanja..., ampak alpinizem sam pa, kot da je z vsem tem nekaj izgubil.

Igra in biseri je pripoved o časih, ko je bil alpinizem vse.«

Tadej Golob

Format: 14,5 × 23 cm
Mehka vezava, 240 strani
Barvne in čb fotografije

21,90 € / 15,00 €




Iskalci svobode **Bernadette McDonald**

Ena izmed pomembnejših knjig, napisanih o alpinizmu. Knjiga o generaciji najmočnejših himalajskih plezalcev vseh časov, poljskih alpinistih v času železne zavese. Knjiga je prejela Boardman-

Taskerjevo nagrado in veliko nagrado festivala v Banffu ter bila prevedena v skorajda vse jezike dežel z alpinistično kulturo in tradicijo.

Format: 14,5 × 23 cm
Mehka vezava, čb fotografije
256 strani

23,90 € / 15,00 €




Sneg na zlati veji **Igor Škamperle**

Avtor je knjigo napisal pri svojih tridesetih, ko se je umaknil iz aktivnega vrhunskega alpinizma in se posvetil filozofiji in literaturi. Gre za knjigo o odraščanju in zorenju, ljubezni do gora in plezanja, predvsem pa za eno izmed redkih knjig,

ki izvrstno oriše duh časa in alpinistično sceno v osemdesetih.

Format: 14,5 × 23 cm
Mehka vezava, 240 strani
Barvne in čb fotografije

21,90 € / 15,00 €



Metod Humar **V kamen vklesane** **zgodbe** **Andreja Humar**

Metod Humar (1939-2012) je sodil med najboljše kamniške in slovenske alpiniste povojne generacije. Slovel ni le kot vrhunski plezalec, ampak tudi kot nenadkriljiv pripovedovalec in šaljivec, ki je s

svojimi zgodbami držal pokonci celotna omizja. Veliko o njegovem svetlem in unikatem značaju pove tudi pričujoča knjiga, ki je polna optimizma in dobre volje, kljub temu da je nastala tako rekoč na smrtni postelji.

Format: 16,5 × 22 cm
Mehka vezava, 240 strani

23,90 € / 16,00 €




Nevarna igra **Paul Pritchard**

Nevarna igra je iskrena in pretresljiva pripoved o popolni predanosti alpinizmu. Postavljena je v obdobje thatcherizma, obdobje zapiranja rudnikov in tovarn ter posledično naraščajoče brezposelnosti, ki je

najbolj prizadela prav socialno okolje, kateremu je pripadal tudi Pritchard. Izhod iz brezizhodnosti življenja s socialno podporo za brezposelne je Paul poiskal v ekstremnem alpinizmu.

Format: 13,5 × 23 cm
Mehka vezava, 208 strani
Barvne in čb fotografije

19,90 € / 10,00 €



<https://sidarta.si/category/zemljevidi/sidarta/>

Format: 13 x 22 cm
Plastični zaščitni ovitek

8,90 € / 6,00 €

Format: 13 x 22 cm
Plastični zaščitni ovitek

8,90 € / 6,00 €

Format: 13 x 22 cm
Plastični zaščitni ovitek

8,90 € / 6,00 €



Format: 13 x 22 cm
Plastični zaščitni ovitek

8,90 € / 6,00 €

Format: 13 x 22 cm
Plastični zaščitni ovitek

8,90 € / 6,00 €

Format: 13 x 22 cm
Plastični zaščitni ovitek

8,90 € / 6,00 €

Sidartini zemljevidi veljajo za natančne in vrhunsko oblikovane. Poleg točnosti vrisov in podatkov so naše pozornosti deležni tudi najdrobnejši detajli. Prejeta priznanja pričajo, da smo na pravi poti.

Zemljevid Bohinj

Na jubilejni 25. svetovni konferenci Mednarodne kartografske zveze ICA (International Cartographic Association), svetovnega združenja kartografov, je zemljevid **Bohinj** v Parizu prejel prvo nagrado v kategoriji topografskih kart.

Zemljevid Triglav

Na 6. Brumnu – Bienalu vidnih sporočil Slovenije – je mednarodna žirija zemljevidu **Triglav** dodelila priznanje “Pohvala žirije”.

Sidarta
Trpinčeva 41c
1000 Ljubljana
SI - Slovenija

tel.: 01 561 34 73
fax: 0590 72897
office@sidarta.si

spletna knjigarna
www.sidarta.si

