

SKALA 2015





Skala

jadranskih padalcev

Volja

Limberk

Gornjesoske doline

Karavanke

Jakob Aljaz

Gora

Savinjske doline

dr. Henrik Tumna

Skala 2015



Skala 2015

Založil:

Slovenski gorniški klub Skala

Uredniški odbor:

Andrej Hernec, Janez Mežan, Silvo Klemenčič, Marjan Perme, Gregor Gomišček

Sodelavci:

Prostovoljni gorniški vodniki
in člani vseh gorniških klubov Skale

Oblikovanje priložnostnih znakov:

Andrej Kelenc – Paro

Naslovnica: Janez Mežan

Fotografije so delo avtorjev prispevkov, urednikov zbornika in drugih članov gorniških klubov.

Tisk:

Littera picta d.o.o.

Naklada:

800 izvodov

Cena: brezplačno

December 2014

ISSN 1855-3001 (tiskana izdaja)

ISSN 1855-301X (spletna izdaja)

Drage gornice in gorniki, spoštovani prijatelji gora!

Intenzivno urejanje zbornika Skale je zame eden izmed prvih znanilcev novega leta. S tem se prikrade tudi razmislek o iztekajočem se letu.

Spomnil sem se na besede skalaša Antona Žunterja - Tonča, zdravnika, alpinista in gorskega reševalca, ki sem jih zapisal v uvod lanskoletnega zbornika: »Živimo v težkem in zmedenem času. V času, ko nam je na materialnem področju iz dneva v dan slabše, ko je na moralnem področju padlo deset božjih zapovedi in jih nismo nadomestili z ničemer... To je čas, ko si lahko brez krivde kriv in obsojen in nam postaja lastna država vse bolj tuja, oblast pa čedalje bolj osovražena...«

Kot da bi Tonč že takrat napovedoval, da se bomo morali skalaši letos povzpeti na Škrlatico brez našega tovariša, soplezalca in dragega prijatelja. Če pobrskam po spominu, moram na žalost ugotoviti, da skalaši nimamo najboljših izkušenj s strukturami oblasti. Naj spomnim, da so se predvojni skalaši zaradi domoljubja v času italijanske okupacije raje razpustili, kot pa da bi se vpisali v register italijanskih športnih društev. Tudi povojna oblast v želji po enotni planinski zvezi ni imela posluha za oživitve Skale, kljub temu, da so bili elita slovenskih alpinistov in gornikov. Križ na Škrlatici, ki so ga skalaši postavili s pristankom celotne takratne družbe, da bi izpolnili zaobljubo ponesrečenega tovariša, je bil v okviru kulturnega boja pozneje porušen. Tudi nam ni bilo ravno z rožicami postlano, ko smo se lotili organiziranja gorniških klubov in oživitve Skale. Omeniti moram odločbo, ki nam je naložila rušenje obnovljenega skalaškega križa na Škrlatici, našega simbola tovarštva.

Kljub temu, da je v naši čudoviti domovini problem biti načelen, tovariški, odkrit in pošten, spoštljiv do drugih in biti pozoren tudi na stvari, ki nam niso po volji, bomo skalaši še naprej vztrajali pri teh vrednotah, ne glede na preračunljivo »dolinsko« sivino. Gore nas učijo prav njih! Hkrati pa nam dajejo potrebno energijo za njihovo uresničevanje, veselje in notranji mir. Učijo nas premagovati na videz nepremagljive težave in nas težavam navkljub navdajajo z optimizmom! Tonč je rekel: »Za to domovino je vredno živeti, upati in se truditi in takšna domovina kliče po razumnih, pravičnih in pokončnih možeh...«

V tem letu smo preživel veliko lepih ur v gorah, se veselili osvojenih vrhov in prijetne družbe, pa tudi samote in tišine. Program smo večinoma izpolnili in večjih nezgod ni bilo, predvsem po zaslugi gorniških vodnikov ter pametnih udeležencev izletov.

V prihajajočem letu vas ponovno vabimo na lepe izlete v dobri družbi, ki so jih izbrali in pripravili vodniki in drugi člani gorniških klubov Skale. Vodili jih bodo iz idealizma in ljubezni do sočloveka in narave, vsak na svoj, poseben način. Upajmo, da se bomo veselili družbe otrok. V prihajajočem letu nas čaka tudi nekaj del. Dokončati moramo skalaški pristop, po najboljših močeh bomo še naprej pomagali urejati status Aljaževega stolpa in Slovenskega planinskega muzeja, poskušali bomo narediti nove korake pri ureditvi zavarovanih plezalnih poti v Mojstrani. Ustanoviti nameravamo tudi nove klube.

Dovolite mi, da se tudi ob tej priliki v imenu vseh skalašev in drugih udeležencev gorniških tur, iskreno zahvalim vsem našim donatorjem in sponzorjem, še posebno Krki, d.d., tovarni zdravil Novo mesto in Zavarovalnici ERGO, podružnici v Sloveniji. Brez njih bi, kljub izredno skromnemu proračunu in popolnoma prostovoljnem delu, težko shajali.

Z gorniškimi pozdravi in v upanju na številne skupne poti in varen korak,

dr. Gregor Gomišček,
predsednik



Slovenski gorniški klub Skala – zveza gorniških klubov

naslov: Slovenska 55 c, 1000 Ljubljana

e-pošta: info@sgk-skala.si
spletne strani: www.sgk-skala.si

davčna številka: 94156590
matična številka: 1202898
TRR: SI56 0222 2009 1003 417

datum ustanovitve: 2. februar 1921
datum ustanovitve po Zakonu o društvih: 23. junij 1997

Organi Slovenskega gorniškega kluba Skala

(izvoljeni na skupščini Skale 13. decembra 2013)

Upravni odbor

predsednik: Gregor Gomišček
podpredsednik: France Sevšek (TK Gora)
podpredsednik: Mitja Šavli (GK Gornjesoške doline)
član: Janez Mežan (GK Limberk)
član: Bojan Pograjc (GK Dr. H. Tuma)
član: Anton Žunter (GK Savinjske doline)
dodatni član: Vladimir Cindro (Klub gorskih kolesarjev Volja)
tajnik in blagajnik: Marjan Perme (GK Limberk)

Nadzorni odbor

predsednik: Darko Korbar (Klub gorskih kolesarjev Volja)
član: Aljoša Belingar (TK Gora)
član: Andrej Hude (GK Karavanke)
član: Tomaž Mis (GK Jakob Aljaž)
član: Jožef Poje (GK Jadrlnih padalcev)
dodatni član: Andrej Hernec (GK Limberk)

Častno razsodišče

predsednik: France Urbanija (GK Jakob Aljaž)
član: Alojz Gašperčič (GK Gornjesoške doline)
član: Franci Jesenik (GK Karavanke)
član: Silvo Klemenčič (GK Dr. H. Tuma)
član: Bojan Okrogar (GK Savinjske doline)
dodatni član: Janez Kocjan (GK Jadrlnih padalcev)

Častno predsedstvo

Anton Jeglič (predsednik)
Dinko Bertancelj
Metod Humar †

Klubi Slovenskega gorniškega kluba Skala

(naslov, elektronski naslov, spletna stran, predsednik, tajnik, račun)

1. **GK dr. Henrik Tuma**, Kolodvorska 18a, 1000 Ljubljana, 01 4322191
Silvo Klemenčič, 041 295 264, info@rick.si
Jože Bernik, 031 578 924, joze.bernik@gmail.com
TRR št.: SI56 0222 2001 4831 742
2. **GK Savinjske doline**, Luče 106, 3334 Luče
gorniski_klub.luce@t-1.si
Tonč Žunter, 031 333 776, tonc.zunter@siol.net
Bojan Okrogar, 031 382 295, bojan.okrogar@t-1.si
TRR št.: SI56 9067 2000 0453 536
3. **Turni klub Gora**, Žaucerjeva 18, 1000 Ljubljana
tkgora@turni-klub-gora.si, www.turni-klub-gora.si
France Sevšek, 041 557 029, france@turni-klub-gora.si
Aljoša Belingar, 051 317 368, aljosab@siol.net
TRR št.: SI56 0317 1100 0441 817
4. **GK Jakob Aljaž**, Cesta komandanta Staneta 12, 1215 Medvode
gorniki@yahoo.com, www.geocities.com/gorniki/gorniki.html
Tomaž Mis, 041 368 956, tomaz.mis@evj-kabel.net
Toni Kuzele, 040 761 862, toni.kuzele@si.bosch.com
TRR št.: SI560202 1009 1949 510
5. **GK Karavanke**, Seljakovo naselje 48, 4000 Kranj
Andrej Hude, 031 351 536, hude_a@yahoo.com
Franci Jesenik, 04 533 37 45, ivo.jesenik@gmail.com
TRR št.: SI562700 0000 0171 092
6. **GK Gornješkoške doline**, Čezsoča 112 A, 5230 Bovec
Mitja Šavli, 031 325 938, dorica.savli@gmail.com
Anton Štrukelj, 031 601 980, strukelj.anton@gmail.com
TRR št.: SI560475 3000 1344 615

7. **GK Limberk**, Taborska 1, 1290 Grosuplje
kontakt@limberk.si, www.limberk.si
Marjan Perme, 031 352 046, marjan.perme@gmail.si
Samo Butkovič, 041 621 801, butkovic@siol.net
TRR št.: SI560202 2005 2801 037

8. **GK Vrhnika**, Tržaška 25, 1360 Vrhnika
Peter Mausar, 031 354 788, peter.mausar@siol.net

9. **Klub gorskih kolesarjev Volja**, Postojnska, 1000 Ljubljana
kgkvolja1@kgkvolja.si, www.kgkvolja.si
Vladimir Cindro, 041 424 868, vladimir.cindro@ijs.si
Andreja Butina, 051 825 072, andreja.butina@ijs.si
TRR št.: SI56 0201 0025 4561 528

10. **Gorniški klub jadrlnih padalcev**,
Češnjice pri Zagradcu 50, 1303 Zagradec
gkjp2012@yahoo.com, <http://gkjp2015.wix.com/home>
Stanislava Poje, 031 573 900, slavka.poje@guest.arnes.si
Janez Kocjan - JanKo, 031 333 042, jankoc@yahoo.com
TRR št.: SI56 9067 2000 0807 974 pri PBS


11. **Klub gorskih sankočev** (v ustanavljanju)
Iniciativni odbor: Darko Korbar, 041 787 202
Julij Ulčar, Denis Glavič - Cindro, Anja Gomišček

12. **Gorniški klub v Vipavski dolini** (v ustanavljanju)
Iniciativni odbor: Bogdan Ambrožič, 040 847 863,
Gregor Gomišček

Prva slovenska naveza na Tronadorju

Utrinek iz spominov gospoda Dinka Bertoncija, slovenskega rojaka iz Bariloč, prvega slovenskega himalajca, predvsem pa izjemnega človeka, ki je od letos tudi v Častnem predsedstvu Skale, kar si skalaši štejemo v veliko čast.

Gospod Dinko Bertoncij nam je na našo prošnjo poslal opis svojega prvega vzpona na mogočno goro Tronador (prvotno ime: Pico Anon, 3554 m), ki sta ga kot prva slovenska naveza opravila z gospodom Janezom Fleretom, doma iz Dola pri Ljubljani. Tronador je pred dvema desetletjema tudi skalašem iz Slovenije ostal v prav posebnem spominu, ko smo v resnično prijetni družbi rojakov - vodnikov uživali na njegovih ledenikih in v prelepih gorah nad Bariločami.



V zgodnjem jutru in še v temi sva se z Janezom pripravila na najin podvig. Ker je bivač postavljen na robu ledenika, sva si že kar v notranjščini navezala na čevlje dereze. Ker nisva poznala ledenika, sva morala počakati, da se je začelo daniti predno sva začela z vzponom. Ledeno poljano, ki se razprostira med grebenom, kjer stoji bivač in grebenom, ki pada iz argentinskega vrha proti vzhodu, so prvotni pristopniki enostavno imenovali Mar de Hielo, kar naj bi po naše pomenilo Ledeno morje. Vse to naj bi prečkala in se vzpela do sedla, med glavnim in argentinskim vrhom. V začetku položen, ampak kmalu v strmini razbit in razpokan ledenik, naju je prisilil, da sva se navezala na vrh in bolj previdno nadaljevala najin vzpon med razpokami in lomi proti sedlu. Veliko srečo sva imela z vremenom - bilo je brez vetra in brez svežega snega, kar nama je zelo olajšalo najino smer in tudi pomagalo k najinemu dobremu razpoloženju. Nisva se mogla načuditi lepoti narave, ko je začelo vzhajati sonce za katedralskimi granitnimi stolpi, ki so se lepo odražali na vzhodu. Tudi pogled na okoliške vrhove in ogromno jezero Nahuel Huapi, ki so bili obžarjeni s prvim soncem, je izžarevalo toliko lepote, da ostane v človeku za vedno v spominu.

Po prečenju ledenega morja naju je smer vodila pod južno steno argentinskega vrha do sedla (depresije) med glavnim in argentinskim vrhom (Depresion). Odprl se nama je lep razgled na ledenike, ki padajo po veliki strmini proti zapadu v Čile.

Ledenik »Caza Pangué«, ki pada iz depresije daleč v dolino, so izbrali Italijani za smer v začetku tridesetih let, da bi osvojili kot prvopristopniki Tronador. Niso imeli sreče, po vsej verjetnosti jih je zasul leden plaz, tako da jih kljub številnim odpravam reševalcev še do danes niso našli. Bog jim daj mir in pokoj...



Tronador nad jezerom Nahuel Huapi, nad morjem ledenikov se vzpenja glavni vrh (levo) in argentinski vrh (desno).

Po kratkem počitku sva nadaljevala najin vzpon pod vzhodno steno glavnega vrha in prečkala do jugovzhodnega grebena, ki bi naju vodil do vrha. V zelo hudi ledeni strmini je bila potreba po sekanju stopinj s cepinom in seveda previdno varovanje z vrvjo. Na tak način sva se prebila po grebenu do manjšega, bi rekel, predvrha, kjer sva se odpočila in z velikim zanimanjem ogledovala zadnjo steno tik pod vrhom. Iz najinega predvrha, katerega

enostavno imenujejo "Promontorio", sva se spustila z lažjim plezanjem do sedla, ki povezuje Promontorio z glavnim vrhom. Brez večjih težav sva se znašla po prečkanju sedla pod z ledom prekrito steno. Ko sva ugotavljala, kako naskočiti ta zadnji problem, sva ugotovila, da slediva isto smer, katero si je izbral, prvopristopnik Hermann Claussen leta 1934 za svoj prvenstveni vzpon in to popolnoma sam. Po nekaj stežajih navpičnega plezanja sva prečkala steno, ki se imenuje po prvopristopniku "travesia Claussen", do severnega grebena, od koder sva brez težav dosegla vrh Tronadorja.

V najinem največjem veselju sva si podala roki in si čestitala, kot prva slovenska naveza, na najvišji ledeniški gori v bariloški okolici. Lepo vreme, brez vetra, pogled na okoliške hribe in na čilenske vulkane, na ogromna jezera - toliko lepote skupaj ostane za vedno v spominu. In za vse to »Hvala Bogu«...



Sanje mladega pustolovca

Sestavek iz knjige spominov Metoda Humarja, skalaša, prijatelja in člana Častnega predsedstva Skale, ki dokazuje, da je Metod še kako z nami.

Avtorica knjige »Metod Humar: v kamen vklesane zgodbe« je Andreja Humar, založnik pa Sidarta, Ljubljana. Sestavek je bil izbran po posvetu z njegovo soprogo Ado in njegovimi domačimi.



Pustolovec se ne naredi. Pustolovec se rodi. Tega se ne da priučiti, kajti ni je take šole. Tak pač si in pika.

Še zelo kratke nožice sem imel, kakšne dve leti sem moral šteti in že sem bil sam na poti. Drobil sem okrog domače hiše in brž, ko sem dobro shodil, je bila lovska sezona na dogodivščine na široko odprta. Sam, z drobnimi koraki, na videz majhnimi, a velikimi za malega moža, sem odhlačal do »velike ceste« sredi polja na zahodu. Desno nekje Kamnik, levo Domžale. Pred menoj pa širno, širno, polje in tam daleč na obzorju venec Julijcev. Ni je bilo večje zagonetke za otroške misli kot daljna pokrajina, posuta z visokimi gorami, v katerih se je bogvekaj vse skrivalo pred mojimi očmi. Kaj bi dal, da bi vedel, kako je tam!

In sem hodil, zmeraj znova, tja na polje gledat moje hribe, hrepeneč po svetovih, tako daljnih, a meni tako blizkih. Kdaj bom končno lahko videl, kaj se skriva v njih? Majhen fant, z veliko željo sredi polja. Čas je tekel in jaz sem rasel. In prišel sem že precej dlje kot do roba velike ceste gori na polju. Spremenil sem se, a sanje so ostale iste.

Na Homškem hribu zraven cerkve, v Piklu smo rekli, sem ležal v travi in štel oblake, in ko sem se naveličal te nebesne matematike, sem zrl v hribe. S Homškega hriba so bili kot na dlani in najmogočnejša med njimi je bila Planjava. Nasmihala se mi je s svojo južno steno in me začarala. Kar naprej sem jo gledal in razmišljal, kako bi zlezal čez tisto steno – kar naravnost gor bi šel.

Ta skalna lepotica me je dobesedno obsedla in tam pri dvanajstih, trinajstih, sem bil čisto preč od misli nanjo.

Takrat enkrat se je zgodilo, da sem končno videl skale od blizu. In svoj živi dan ne bom verjel, da je šlo za naključje. Nak! Je že imel tisti zgoraj zame tak načrt. Temu ne ubežiš.

Glavna krivka za začetek moje alpinistične poti je bila moja starejša sestra Pavla. Takrat je bila dekle, kakih šestnajstih, sedemnajstih let. Pa so jo povabili na Veliko planino. Da bi tako punco pustili kar samo z družino v hribe?! Lepo vas prosim. Naša družina je bila poštena in spodobna in nikomur ne bi niti na kraj pameti padlo, da bi šlo dekle kar takole samo z družbo v hribe. To so bili drugačni časi. Hm, ampak mogoče bi pa le šlo, če bi imela s seboj kakšno *gardedamo*.

»No, Motorček, boš šel pa kar ti lepo zraven in boš malo pošpegal, da bo vse prav!«

Ne vem kdo se je tega bolj razveselil – Pavla, ker je lahko šla s prijatelji ali jaz, ki sem šel – končno! – v čisto prave hribe.

Noč je bila dolga od pričakovanja. Misli polne vprašanj. Kaj bom doživel? Kaj bom videl?

In bilo je kaj videti.

V tistih časih so v kinu že igrali tudi barvni filmi. Razne zgodbe, zapisane na filmski trak, so zašle v naš kinematograf in – na mojo veliko srečo – je bila med zgodbami tudi kakšna zares pustolovska. No, seveda se je na seznamu znašel tudi kak ruski film, ampak mene, resnici na ljubo, ni kaj prida ganil. Me je pa ganila *Zlomljena puščica* in to zelo. Divji zahod – to je bilo nekaj zame. Modro nebo, bele gore, temno zelene smreke. Čudovito!

In tistega dne, ko sem bil pri sestri Pavli določen za varuško, je bilo na Veliki planini vse tako kot v filmu. Tak lep sončen dan je bil. In tik pred sončnim zahodom se je pred menoj odprl čisto drug svet. Technicolor na vsakem koraku. Kot jagenjček beli Ojstrica in Planjava, pod njima živo zeleni pašniki, za njima pa kulisa rožnato modrega neba.

»Saj sem kot v filmu!« sem vzklikal od silnega navdušenja.

In takrat sem vso tisto lepoto ponotranjil in jo vse življenje nosil s seboj. Nebi mogel več brez nje. Bil sem zapečaten.

Odtlej me je, kamorkoli sem se obrnil, vlekle v višave, med skale. Moje najljubše čtivo je postal *Planinski vestnik* brata Štefana. Vedno sem se ga naučil skorajda na pamet. In nekega dne me je prešinilo, da bi tudi sam postal plezalec, alpinist. Enajst, dvanajst let sem moral imeti, ko sem se vpisal v Planinsko društvo Kamnik.

»Ej poba, premlad si, premlad!« me je zavrnil možakar z mojo novo planinsko izkaznico v rokah, »za plezanje moraš biti polnoleten!« Pa sem verjel njemu in njegovim paragrafom in čakal, da napoči dan.

Nekje spotoma, med čakanjem na veliki dan, pa me je našel Miha Habjan – Mihol. Stanoval je v šmarski centrali, na mestu današnjega vrtca v Šmarci in z mojim bratrancem Vikom sva bila dostikrat pri njem. Mihol – gorski reševalec, alpinist!

»Kaj boš čakal na osemnajst!? Saj si že dovolj star! V četrtek greš kar lepo z menoj!« je odločil in zaključil mojo dobo čakanja.

V četrtek zvečer Mihola ni bilo, pa sem šel sam. V pumparicah, da bodo ja vedeli, da sem zaresen kandidat. In potem na alpinističnem odseku kar nisem mogel verjeti – brez prebite pare sem bil, oni pa so mi v roke potisnili knjigo Marjana Keršiča – Belača *Plezalna tehnika*. Kar tako, ne da bi kaj zahtevali od mene, rekoč: »Tole je za domače branje«.

Pravi alpinist je tisti, ki gore spozna ob vsakem času in v vsakem vremenu.

Tako je pisalo v knjigi. Znal sem jo na pamet, naprej in nazaj, in jo v Nožicah na dolgo in široko deklamiral vsakemu, ki sem ga srečal. Ni dvakrat za reči, da niso tisti, ki so *Plezalno tehniko* že slišali kakih petkrat ali šestkrat, včasih ubrali kakšne čudne stranpoti, ko so zagledali Metoda Humarja, novopečenega alpinističnega pripravnika in predavatelja *Plezalne tehnike* v prostem času.

Tako se mi je izpolnila otroška želja in življenje je teklo dalje. In kot se to velikokrat zgodi, je življenje samo pobrisalo sledi za mladostnimi sanjami. Stal sem na toliko vrhovih, da bi jih težko vse naštel, preplezal sem mnogo gora, a na eno sem skorajda pozabil.

Pozabil sem vse tiste ure, prebite na travniku gori na Homškem hribu, strmeč v južno steno Planjave. Zakopal sem te mladostne upe nekam vase in šel dalje svojo pot. Vse do Tonetovega klica mnogo, mnogo let kasneje, ko že nisva bila več tako zelo mlada, dvainsedemdesetega. Skozi okno je opazoval Planjavo in našel pot. Prva bova tam.

In tam, sredi južne stene Planjave, sva postavila spomenik sanjam mladega pustolovca.

Smer Humar – Škarja.

Podelitev Kocbekovega priznanja za leto 2013

Kocbekovo priznanje za leto 2013 je prejel gornik **Mitja Šavli**.



Kot uvod v podelitev Kocbekovega priznanja je Gorniški klub Savinjske doline, Luče, ki že leta vestno organizira podelitev, izpeljal turo na »Škof« v Matkovem kotu. Po obilnih zimskih padavinah je bil »Škof« še posebej mogočen in zato pogled vanj posebno doživetje.



V nadaljevanju podajamo vsebino listine (Kocbekovega priznanja) z obrazložitvijo priznanja:

SLOVENSKI GORNIŠKI KLUB SKALA *- krovna organizacija slovenskih gornikov -*

Ohranjamo tradicijo velikih mož slovenskega gorništva. V Savinjsko-kamniškem alpskem svetu se mednje uvršča predvsem Fran Kocbek, idealist, neumorni vodnik gornikom njegovega časa in vzornik generacijam, ki mu sledijo. Ko poskušamo biti vredni njegovega spomina, vemo, da to lahko dosežemo le v povezavi z gorniki celotne naše domovine, ki jim je pri srcu gorski svet. Pomemben korak k temu cilju je bil storjen 26. 4. 1997, ko smo na Knezovi domačiji v Robanovem kotu podpisali listino o ustanovitvi krovne organizacije SKALA.

Danes, ponovno zbrani, se oziramo na prehojeno pot. V posebno čast in veselje nam je, da za vizionarsko in požrtvovalno delo, za številne spodbude in vzor vztrajnosti na poti k skupnemu cilju - tudi na simbolni ravni - v krog naših vzornikov uvrstimo idealista sedanjega časa

gospod MITJA ŠAVLI

je nesporno zaslužen, da je SKALA – pri katere nastajanju je aktivno sodeloval - in z njo slovensko gorništvo, postala to, kar danes je – povezovalka ljudi, katerim so gore ideal, vreden ljubezni, truda in naporov. Kot je zapisal njegov vrstnik in prijatelj Jurij Ulčar v utemeljitvi predloga, ki ga je podal v imenu GK Karavanke, se je Mitja zelo mlad vključil v delo pri PD Tolmin. Bil je markacist, mladinski vodnik, deloval je v alpinističnem odseku in vrsto let v gospodarskem odboru. Od leta 1961 je član Gorske reševalne službe, postaje Tolmin. Leta 2006 je postal prostovoljni gorniški vodnik in od takrat dalje vsako leto organizira in vodi gorniške ture. Leta 2008 je postal predsednik GK Gornjesoške doline, kjer je z zavzetim delom zelo poživil delo kluba. Z Mitjo je gorniški klub kot prvi v Skali organiziral gorniško turo in slavje skalašev ob Dnevu državnosti 25. 6. 2007, ko se je na planini Razor zbralo 46 udeležencev. Od takrat je proslavljanje tega dne postalo klubska tradicija. Mitja je bil tudi glavni pobudnik za najem in obnovo nekdanje gozdarske kočice na Mangartski planini, ki jo lahko uporabljajo tudi skalaši drugih klubov. Za obnovo je bilo porabljenih 3.200 evrov in opravljenih 1015 ur prostovoljnega dela. Ob dvajseti obletnici dneva državnosti ter devetdeseti obletnici Slovenskega gorniškega kluba Skala leta 2011 je Gornjesoški klub organiziral skalaško srečanje pri obnovljeni koči na Mangartski planini, kjer je bila po veselem druženju tudi sveta maša. Leta 2010 je za člane in svojce organiziral

prevoz z avtobusom na skalaško srečanje pri Sv. Duhu pod Olševo. Zadnja leta je v okviru spominskega tabora dr. Henrika Tume v Lepeni vodil udeležence na več tur v Julijskih Alpah. Že leta 2003 se je udeležil pohoda iz Bleščeče planine na Koroškem čez Kepo v Dovje, ki ga je prej vodil, zdaj že pokojni, Stanko Kofler. Z manjšo skupino se udeležuje tudi prvomajskih romanj na Sv. Višarje, kjer skalaši po številu prednjačimo. Mitja je tudi prizadeven član upravnega odbora Slovenskega gorniškega kluba Skala - zveze gorniških klubov in je že od mladih let dalje predan goram in vedno pripravljen na uresničevanje številnih nalog v Slovenskem gornškem klubu Skala - zvezi gorniških klubov. Za slednje je brezplačno žrtvoval veliko prostega časa. Je tudi velik domoljub in človek, vedno pripravljen na iskren pogovor, zato ga tisti, ki se z njim družimo, cenimo in spoštujemo.

V imenu odbora za podelitev Kocbekovega priznanja, pa tudi vseh ostalih gornikov, se Ti iskreno zahvaljujemo za vse dosedanje delo in ti v prepričanju, da boš tako tudi nadaljeval, podeljujemo

Kocbekovo priznanje za leto 2013

Podeljeno v Matkovem kotu 24. maja 2014

Predsednik Slovenskega gorniškega
kluba Skala - zveze gorniških klubov
dr. Gregor Gomišček

Predsednik Gorniškega kluba
Savinjske doline, Luče
Tonč Žunter, dr. med.



Dvajset let Gorniškega kluba dr. Henrik Tuma

Leto 2015 je za Gorniški klub dr. Henrik Tuma jubilejno leto, saj v tem letu praznujemo njegovih dvajset let.

Gorniški klub dr. Henrik Tuma je bil ustanovljen 28. septembra 1995. Ustanovnega občnega zbora v Domu Ivana Cankarja v Ljubljani se je udeležilo 51 članov. Za prvega predsednika je bil izvoljen dr. Anton Jeglič. Primarni namen delovanja kluba je bil nadaljevanje gorniške tradicije predvojnega Turistovskega kluba Skala, ustanovljenega 2. februarja 1921. Ta je bil začetnik alpinizma na Slovenskem in pobudnik mnogih aktivnosti v gorskem svetu. Vrednote kot so ljubezen do domovine, domoljubje, ljubezen do narave, do gora, krepitev narodne zavesti, spoštovanje naravne in kulturne dediščine so temelji delovanja GK dr. Henrik Tuma.

Prvotno ime kluba je bilo Slovenski gorniški klub dr. Henrik Tuma in je bil kot prvi gorniški klub že dobro leto kasneje skupaj z drugo nastalim Gorniškim klubom Savinjske doline ustanovitelj Slovenskega gorniškega kluba Skala - zveze gorniških klubov. Slovenski gorniški klub Skala je, da bi mu poudarili vseslovenski pomen, v svoje ime prevzel besedico slovenski, Slovenski gorniški klub dr. Henrik Tuma pa jo je opustil. Tudi precejšen del članstva našega kluba se je znašel v novo nastalih klubih. Sam GK dr. Henrik Tuma pa sedaj zajema okoli 200 članov, ki so bodisi bolj, bodisi manj aktivni. Zelo smo veseli podpornih članov, ki nas v okviru možnosti nesebično podpirajo.

Organiziranje pohodov – okoli petnajst naših pohodov je predstavljeno v vsakoletnem zborniku – organiziranje lastnih prireditev kot tudi podpora prireditvam Skale, izdelava simbolov kluba opredeljujejo glavnino dejavnosti našega društva. Na voljo imamo polo klubske majice z vezanim emblemom in kot prvi klub v Skali ima naš klub svojo zastavo.

6. avgusta 2009 smo preselili sedež kluba z ulice Ob Ljubljani 42 na Kolodvorsko 18a v Ljubljani, kar je občutno zmanjšalo odhodke kluba. Funkcijo predsednika je prevzel Bojan Pograjc. 9. novembra 2011 smo na občnem zboru kluba uveljavili spremembo Pravil, jih uskladili z Zakonom o društvih in preoblikovali ime društva v Gorniški klub dr. Henrik Tuma. Društvo zagotavlja svoj obstoj s članarinami in podpornimi prispevki svojih članov, ki jim izrekamo iskreno zahvalo. V kolikor bi dosegli položaj, ki bi nam omogočil pristop do sredstev iz državne blagajne, bi se cilji našega delovanja občutno okrepili.

Ob našem jubileju se s ponosom spominjamo umrlih članov našega kluba: Metoda Humarja, ki se je posvečal vzgoji mladih alpinistov in Franja Brataševca, vodnika po Primorju ter dobrotnika društva. Dvajsetletni jubilej bomo v okviru možnosti skušali proslaviti. Prek spleta bomo sporočili, kdaj in kje bo v letu 2015 ta prireditev.

Silvo Klemenčič




Skalaši smo 12. aprila 2014 tople pozdravili razvitje in blagoslov meter krat dva metra velike zastave Gorniškega kluba dr. Henrik Tuma na Zasavski Sveti gori.

Gorniški klub Limberk – odkritje in blagoslov dveh Aljaževih stolpičev ob 15-letnici delovanja

Gorniški klub Limberk je v letu 2014 praznoval 15-letnico delovanja, zato smo ta jubilej obeležili z odkritjem in blagoslovom dveh Aljaževih stolpičev z vpisnima knjigama obiskovalcev na območju občin Grosuplje in Ivančna Gorica, kjer deluje naš gorniški klub. S tem smo se pridružili klubom Skale, ki negujejo tradicijo postavljanja Aljaževih stolpičev. Ob ustanovitvi v letu 1999 smo imeli 19 članov, letos pa smo sprejeli medse stotega člana. Naše vodilo je: »Spoznavajmo svoj kraj in ga pokažimo še drugim«.

Prvi Aljažev stolpič smo postavili 8. marca 2014 na Kamnem Vrhu pri Ambrusu, na mogočni skali pri zgodovinski cerkvi sv. Petra iz 15. stoletja, v sodelovanju s Turističnim društvom Ambrus in številnimi prijaznimi domačini.



Praznični dan se je začel že dopoldne s pohodom po delu poti Prijetno domače. V slavnostnem kulturnem programu so sodelovali učenci Osnovne šole Ambrus, Moški pevski zbor Ambrus in Moški pevski zbor Dob pri Šentvidu. V prekrasni naravni kulisi sta med drugim odmevali državna himna in himna Slovenskega gorniškega kluba Skala, katere priredba je bila prvič izvedena prav ob odkritju stolpiča. Številne pohodnike, skalaše, povabljenе goste in domačine so nagovorili predsednik GK Limberk Marjan Perme, ki je predstavil delovanje gorniškega kluba in simboliko Aljaževih stolpičev, predsednica Turističnega društva Ambrus Jožica Blatnik in župan občine Ivančna Gorica Dušan Strnad. Stolpič sta slovesno odkrila Alojz Šinkovec in Janez Mežan, blagoslovil pa ga je ambruški župnik Uroš Švarc. Po odkritju in blagoslovu Aljaževnega stolpiča je bil opravljen prvi vpis v vpisno knjigo in ogled stolpiča, do katerega vodi pot ob jeklenici. Ob koncu je bilo še družabno srečanje.

Turistično društvo Št. Jurij pri Grosupljem pa je 19. oktobra 2014 pripravilo prireditev »Dan Tabora« na Taboru Cerovo, v okviru katere je bil odkrit in blagoslovljen naš drugi Aljažev stolpič. Prireditev je podprla Občina Grosuplje, pri organizaciji pa so poleg domačega turističnega društva sodelovali še Zveza kulturnih društev Grosuplje in Gorniški klub Limberk ter izvajalci kulturnega programa.

Številni gorniki so si v dopoldanskem času ob strokovnem vodenju ogledali izredno zanimivo Županovo jamo in sam tabor. Sledil je program Turističnega društva Št. Jurij ob vključitvi spletne kamere za grosupeljsko dolino, ki so ga sooblikovali recitatorji, glasbeniki, Grosupeljski oktet in Moški pevski zbor Dob pri Šentvidu.



V drugem delu prireditve, ob odkritju Aljaževega stolpiča, je navzoče pozdravil predsednik GK Limberk Marjan Perme, z nami pa je bil tudi predsednik Slovenskega gorniškega kluba Skala dr. Gregor Gomišček, ki je v nagovoru poudaril predvsem pomen stare Skale:

»Slovenski gorniški klub Skala - zveza gorniških klubov je naslednik Turistovskega kluba Skala, ki je deloval v obdobju od leta 1921 do druge svetovne vojne. Novodobna Skala je nastala v letu 1997 z združitvijo kluba dr. Henrik Tuma in Gorniškega kluba Savinjske doline. Prvi Gorniški klub dr. H. Tuma je bil ustanovljen v letu 1995. Potem so klubi po svoji ustanovitvi pristopali v Slovenski gorniški klub Skala. Namen je bil obuditi spomin na predvojno Skalo, jo oživiti in ji dati tisto vsebino, ki so jo imeli stari Skalaši. Takratna SPD je bila bolj komercialno usmerjena, z gradnjo koč in izletniškim turizmom. Mlajši, drzni člani, pa so želeli več. Ozirali so se po drugih evropskih narodih. Niso hoteli zaostajati. Bil pa je tudi upor proti nemški prevladi v

gorah. Preplezali so veliko drznih smeri, ki so v takratni družbi in tudi v SPD veljale za čisto predrznost. V letu 1921 so ustanovili Turistovski klub Skala. Imeli so stroga pravila za pristop in so od članov zahtevali visoke moralne in etične vrednote. Poleg plezanja so bili dobri smučarji, gorski reševalci in fotografi. Posneli so prvi slovenski celovečerni film »V kraljestvu zlatoroga« (Metod Badjura, Janko Ravnik, igral je tudi Joža Čop idr.). Skalaši so bili pospeševalci gorniškega razvoja in so dali močan pečat nadaljnjemu razvoju alpinizma, ki je po drugi svetovni vojni pri nas dosegel mednarodni sloves. Mi, v novodobni Skali, si prizadevamo slediti našim vzornikom, kar je za nas zelo visok cilj.«

Sledila je pesem »Oj Triglav moj dom« Grosupeljskega okteta. Nato pa so Aljažev stolpič odkrili župan občine Grosuplje dr. Peter Verlič, predsednik GK Limberk Marjan Perme in predsednik Turističnega društva Št. Jurij Janez Kozlevčar. Po slovesnem odkritju je stolpič blagoslovil domači župnik Tone Hostnik. Slovesnost se je zaključila z vpisom v vpisno knjigo obiskovalcev in druženjem ter pogostitvijo, ki so jo pripravili domačini in skavti, vmes pa je, za ušesa blagodejno, zvenela pesem obeh zborov.

Andrej Hernec

Lojzki Okrogar v spomin

*Nato je šel na goro
in poklical k sebi, katere je sam hotel.
In odšli so k njemu.
(Mr 3,13)*

Bogata življenjska in gorniška pot Lojzke Okrogar se je z zadnjim slovesom končala na Okrešlju, ob prisotnosti številnih skalašev, prijateljev, sodelavcev. Nepozabna doživetja in druženja v lepotah gorskega sveta pa ostajajo za vedno. V trajen spomin naj bodo poslovilne besede Tonča Žunterja.

Ko me je v nedeljo dopoldne po telefonu poklical Bojan in mi pretresen dejal: »Lojzko so mi vzeli hribi«, sprva sploh nisem mogel razumeti, kaj mi pripoveduje. Šele, ko mi je uspelo zares dojeti, kaj se je zgodilo, je v mojo zavest z vso ostrino zarezalo tolikokrat ponovljeno vprašanje: »Zakaj se hude stvari zgodijo dobrim ljudem?« In Lojzka Okrogar je spadala med dobre ljudi.

V zadnjih dveh desetletjih, odkar sem jo poznal kot prizadevno članico Gorniškega kluba Savinjske doline, sem se o tem imel priložnost velikokrat prepričati. Bilo pa mi je dano, da je nisem poznal le kot navdušene planinke, strastno zaljubljene v nekoristen gorski svet, ampak tudi kot žensko izostrenih moralnih načel, zavezano demokratičnim vrednotam in docela predano svoji domovini. V osebni, prijateljski odnosu pa smo jo vsi gorniki občutili kot sestro, sestro po krvi, rodu in mišljenju, vedno v skrbeh za naše dobro počutje in varnost.

Pa se je nesreča pripetila ravno njej. Tolaži nas lahko edino misel, da se je njen nepričakovan odhod zgodil v njej tako ljubih planinah. Tam, kjer se je počutila dobro in svobodno, kjer je iskala navdih in svoj najgloblji duhovni smisel in kjer je našla priložnost, zares doumeti in spoznati samo sebe.

Kljub dokončnosti njenega odhoda pa to ni konec njene tuzemske prisotnosti. Živela bo z vsemi nami, ki smo ostali v nepregledni vrsti čakajočih na odhod. Lojzka nam je s svojo smrtjo naložila eno najtežjih uganek in nalog: dobrohotno sprejeti zgodbo, ki si jo je zanjo zamislil Bog, pa naj se nam njen konec zdi še tako krivičen.

Ker v duši tako hrepenimo po pravičnosti, ker verjamem, da je Bog pravičen do nas, se zaradi upanja oklepam misli, da življenje na tem svetu ni edina resničnost. Nekje onstran tega življenja je drug svet, kjer bodo zadnji prvi... in kjer bomo lažje razumeli skrivnostne Božje zakone. To naj bo tolažba za vse, ki smo Lojzko imeli radi, predvsem pa za Bojana in njeno družino.





Ture in prireditve leta 2015



Na naslednjih straneh najdete seznam tur in prireditev, ki jih bodo leta 2015 predvidoma organizirali klubi Skale. Ture so namenjene vsem gornicam in gornikom, neodvisno od članstva v klubih Skale. Udeležba na njih je za vse brezplačna.

Na vseh turah, razen kjer je to posebej navedeno, je poskrbljeno za vodenje, vendar je za svojo varnost odgovoren vsak udeleženec sam. Dolžnost udeležencev ture je, da se pred turo dobro pozanimajo o njeni zahtevnosti in nujni opremi ter se odločijo le za tiste ture, ki jih lahko varno opravijo. Če karkoli ni jasno ali ste v dvomih, se posvetujte z vodnikom ali organizatorjem ture.

KOLEDAR TUR IN PRIREDITEV SKALE 2015

(januar - junij)

MESEC	DAN	DATUM	TURA	GORNŠKI KLUB	VODNIK
januar	sobota	3.1.2015	Roblek (1657 m)	Gomiški klub Karavanke	Julij Učar
	sobota	10.1.2015	Uršija gora (1699 m)	Gomiški klub Savinjske doline, Luče	Bojan Okrogar
	sobota	17.1.2015	Pohod po Dolenjski	Gomiški klub Limberk	Ferdinand Zajec
	sobota	24.1.2015	Nočni pohod na Nanos (1242 m)	Gomiški klub dr. Henrik Tuma	Bogdan Ambrožič
	sobota	31.1.2015	Ledno plezanje	Slovenski gomiški klub Skala, Klub lednih plezalcev Mačča	Pavel Skumavc, Gregor Gomišček
februar	ponedeljek	2.2.2015	Rožnik - obletnica Skale	Slovenski gomiški klub Skala	France Sevišek, Gregor Gomišček
	nedelja	8.2.2015	Šmarna gora (669 m)	Slovenski gomiški klub Skala	Gregor Gomišček
	sobota	14.2.2015	Krimšček nad Rakitno	Gomiški klub dr. Henrik Tuma	Samo Zupančič
	sobota	21.2.2015	Zimsko Kamniško sedlo (1876 m)	Gomiški klub dr. Henrik Tuma	Bine Mlač
marec	sobota	7.3.2015	3. skalaški zimski triatlon	Slovenski gomiški klub Skala, Klub lednih plezalcev Mačča	Gregor Gomišček Pavel Skumavc
	petek	13.3.2015	Nočno sankanje z Ljubelja (1369 m)	Slovenski gomiški klub Skala, Klub gorskih sankalcev	Denis Cindro, Gregor Gomišček
	sobota	14.3.2015	Kucejli (1237 m)	Gomiški klub Gornjesoške doline	Benjamin Černe
	nedelja	22.3.2015	Boč in Donačka gora	Gomiški klub dr. Henrik Tuma	Franc Zabukošek
	sobota	28.3.2015	Mirna gora (1047 m)	Gomiški klub Limberk	Majda in Polde Sadar
april	konec marca, začetek aprila		Gran Paradiso (4061 m)	Gomiški klub dr. Henrik Tuma	Bogdan Ambrožič
	sobota	11.4.2015	Kuren - Vranje pečine - Planina - Vrhnika (733 m)	Gomiški klub Limberk	Vinko Buh, Jožica Varga
	sobota	18.4.2015	Krožna pot nad dolino Aupe (Karnija, Kanalska dolina)	Gomiški klub dr. Henrik Tuma	Bine Mlač
	sobota	25.4.2015	Hudičev Boršt	Gomiški klub Karavanke	Andrej Hude
maj	petek	1.5.2015	Višarje (1766 m)	Gomiški klub Karavanke	Jože Benedik
	nedelja	3.5.2015	Limberk (687 m) - plezanje	Gomiški klub Limberk	Marjan Perme
	petek	8.5.2015	Prijetno domače - 3 dnevni pohod	Gomiški klub Limberk	Janez Mežan
	sobota	16.5.2015	Kocbekovo priznanje za leto 2014 in tura na Ledinski vrh	Gomiški klub Savinjske doline, Luče	Toni Žunter
	sobota	23.5.2015	Dolina Pišnice	Gomiški klub dr. Henrik Tuma	Bine Mlač
	sobota	30.5.2015	Od Grpišce do Zajčnika	Gomiški klub Limberk	Andrej Hemeč
junij	sobota	6.6.2015	Slavnik (1018 m)	Gomiški klub dr. Henrik Tuma	Silvo Klemenčič
	nedelja	7.6.2015	Kovk (961 m), Terčeljev pohod (točen datum še ni znan)	Slovenski gomiški klub Skala, Gomiški klub v Vipavski dolini	Bogdan Ambrožič, Gregor Gomišček
	sobota	13.6.2015	Monte Cuzzer (1462 m)	Gomiški klub Limberk	Ima in Stane Ejavc
	sobota	20.6.2015	Rzenik (1833 m)	Gomiški klub dr. Henrik Tuma	Gregor Gomišček
	četrtek	25.6.2015	Matajur (1641 m)	Gomiški klub Gornjesoške doline	Mitja Šavli
	sobota	27.6.2015	Ajdna nad Potoki (1048 m)	Gomiški klub dr. Henrik Tuma	Martin Janžekovič

KOLEDAR TUR IN PRIREDITEV SKALE 2015

(julij - december)

MESEC	DAN	DATUM	TURA	GORNIŠKI KLUB	VODNIK
julij	sobota	4.7.2015	19. tradicionalno srečanje v Zavrhu pod Šmarno goro	Gorniški klub Jakob Aljaž	Tomaž Mis
	nedelja	12.7.2015	Monte Zermula (2143 m)	Gorniški klub Gornjesoške doline	Davorin Gaberšček
	sobota	18.7.2015	Skutnik (2074 m) - Griva (1996 m)	Gorniški klub Gornjesoške doline	Benjamin Černe
	sobota	25.7.2015	Abramova pot pod Pihavcem - vrh Osojne krnice (1957 m)	Gorniški klub Gornjesoške doline	Mitja Šavi
avgust	sobota	1.8.2015	Škrlatica (2738 m)	Slovenski gorniški klub Skala	Janez Mežan, Gregor Gomišček
	sobota	8.8.2015	Jalovec (2645 m)	Gorniški klub Gornjesoške doline	Emil Tomazetič
	nedelja	9.8.2015	Lučki dan s turo po mejah Lučke občine	Gorniški klub Savinjske doline, Luče	Tonč Žunter
	sobota	15.8.2015	Molička peč	Gorniški klub Savinjske doline, Luče	Tonč Žunter
	nedelja	23.8.2015	Skala - Mangartsko pogorje - Mangartska planina	Gorniški klub Gornjesoške doline	Benjamin Černe, Dušan Žnidarčič
	nedelja	30.8.2015	Lopa (2402 m)	Gorniški klub Gornjesoške doline	Miloš Gabrijelčič
september	sobota	5.9.2015	Zahodne Alpe vodniška tura	Slovenski gorniški klub Skala	Bojan Pograjc
	sobota	12.9.2015	Kanjon Vela Vrženica - otok Krk	Gorniški klub Limberk	Samo Butkovič
	sobota	19.9.2015	Krniške skale - Gartnerkofel (2195 m)	Gorniški klub Karavanke	Vinko Gartner
	sobota	26.9.2015	Racna gora (1140 m)	Gorniški klub Limberk	Rajko Peterlin
oktober	konec septembra začetek oktobra		Treking pod vrhovi Himalaje - trek Everest	Gorniški klub dr. Henrik Tuma	Bogdan Ambrožič
	sobota	3.10.2015	Kraljevska špica - Monte Re (1912 m)	Gorniški klub Karavanke	Franci Jeseničnik
	sobota	10.10.2015	Paški Kozjak - Basališče (1272 m) in Špik (1108 m)	Gorniški klub Savinjske doline, Luče	Bojan Okrogar
	sobota	17.10.2015	Kresišče (1839 m), Maloško poldne (1823 m), Trupejevo poldne (1931 m)	Gorniški klub Jakob Aljaž	France Urbanija
	sobota	24.10.2015	3. skalaški letni triatlon	Slovenski gorniški klub Skala	Gregor Gomišček, Vladimir Cindro
	sobota	31.10.2015	Komemoracija na Dovjem s sredogorsko turo	Gorniški klub Karavanke	Julij Ulčar
november	nedelja	8.11.2015	Bizeljsko in Orlica, 190. letnica Slomškovega kaplanovanja	Gorniški klub dr. Henrik Tuma	Franc Zabukošek
	sobota	14.11.2015	Sv. Gora, Preški vrh, Sv. Jakob, Vodice, Kuk	Gorniški klub Gornjesoške doline	Benjamin Černe
december	petek	18.12.2015	Tradicionalno predbožično srečanje	Slovenski gorniški klub Skala	Predsedniki klubov Skale
	sobota	26.12.2015	Ogled živih jasic v ledu (Mlačca, Mojstrana)	Slovenski gorniški klub Skala, Klub lednih plezalcev Mlačca	Pavel Skumavc, Gregor Gomišček

Nekateri uporabljeni znaki:



Za več podatkov pokličite telefonsko številko.



Za več podatkov pišite na elektronski naslov.



Tura bo samo v lepem vremenu, če bodo napovedane padavine, tura odpade ali je prestavljena (po navadi za en teden).



Tura bo v vsakem vremenu. S seboj vzemite primerno opremo!



Datum in potek ture sta samo informativna, prilagodili ju bomo trenutnim razmeram.



Turni smuk – za turo potrebujete popolno turnosmučarsko opremo.



Gorskokolesarska tura.



Tura je primerna za otroke nad 5 let.



Tura je primerna za otroke nad 10 let.

Zadnji dve oznaki v opisu izletov nista dosledno upoštevani, ker jih šele uvajamo. Zato so za otroke primerne tudi nekateri izleti brez teh oznak, a se je o primernosti potrebno posvetovati z vodnikom ali organizatorjem izleta.

Gorniški klub Karavanke

sobota, 3. januar 2015

Roblek (1657 m)

Pojdite z nami na prvi pohod v novem letu!

Dobimo se ob 8. uri na parkirišču pri gostišču v Dragi. V primeru ugodnih snežnih razmer bo tura lahko podaljšana do Begunjšče.

Priporočljive so pohodne palice, dereze, cepin in gamaše, v nahrbtniku pa naj bo vse, kar zahteva zimska tura.

Pridite, zimski dan vas kliče!

Srečno!

Julij Ulčar



04 58 62 011 (v petek od 20. do 21. ure)



Gorniški klub Savinjske doline, Luče

sobota, 10. januar 2015

Uršlja gora (1699 m)

Vabimo vas na zimsko turo na »Urško« z najvišje postavljeno cerkvico na Slovenskem.

Dobimo se ob 8.30 uri v Andrejevem domu na Slemenu. Dovoz iz Šoštanja po gorski cesti mimo Zavodnja proti Črni na Koroškem.

Z avtomobili se skupaj odpeljemo do križa in odcepa kolovoza za Uršljo goro. Po stari romarski poti prek Kotnikovega vrha se mimo več kapelic in križev spustimo do Križana. Od tu se pot strmo dviguje v serpentinah do samega vrha. Razgledamo se po Koroški s Peco in zahodnem Pohorju, na jugozahodu pa nas vabijo Mozirske planine, Savinjske Alpe in Olševa. V planinski koči se odpočijemo in okrepčamo, nato si ogledamo prenovljeno cerkvico sv. Uršule. Čaka nas še spust po zimski poti nazaj do izhodišča.

Višinske razlike je cca 900 m, zato za pot potrebujemo kar nekaj kondicije, dobre čevlje, gamaše in palice, v nahrbtniku pa naj bodo tudi manjše dereze. Za pot na vrh potrebujemo 3 ure, za povratek pa 2,5 ure.

Če bodo slabe vremenske razmere bomo turo prestavili na ugodnejši čas.

Bojan Okrogar



031 382 295



bojan.okrogar@t-1.si



gorniski_klub.luce@t-1.si

Gorniški klub Limberk

sobota, 17. januar 2015

Pohod po Dolenjski

Zbor udeležencev ob 8. uri v vasi Podboršt.

Avtocesto zapustimo v Biču in se peljemo proti Radohovi vasi. Ko se pripeljemo do prvega odcepa, zavijemo levo proti Dobu. Pred vasjo Dob pa je smerokaz proti Podborštu. Parkirali bomo pri meni doma.

Iz Podboršta se bomo odpravili proti Ambroževemu hribu in nadaljevali pot proti vasem Sela Šumberk in Gombišče. Na turi bomo imeli sveto mašo za uspešno gorniško leto.

Pot bo dolga 5 - 7 ur in je primerna za vse pohodnike z ustrezno opremo.

Pohod bomo prilagodili vremenskim razmeram.

Ferdinand Zajec



031 786 139



Gorniški klub dr. Henrik Tuma

sobota, 24. januar 2015

Nočni zimski pohod na Nanos (1242 m)

Tura je primerna za vse, ki se ne bojite mraza, snega in vetra ter uživate v nočnih pohodih ob polni luni.

Vsi zainteresirani se mi javite na spodaj navedeno številko vsaj tri dni pred turo, da se prilagodimo vremenu.

Skupne hoje bo tri do štiri ure. Dobimo se ob 19. uri pri bifeju Nanos na Razdrtem.

Priporočljive so pohodne palice, dereze, cepin, gamaše in čelna svetilka.

V nahrbtniku pa naj bo vse, kar zahteva zimska tura.

Bogdan Ambrožič



040 847 863



Društvo lednih plezalcev Mlačca in Slovenski gorniški klub Skala

sobota, 31. januar 2015

Ledno plezanje

Vabimo vas na ledno plezanje, ki bo potekalo v soteski Mlačca v Mojstrani. Tu se bomo lahko na varen način in pod strokovnim vodstvom naučili osnovnih veščin hoje in plezanja v ledu, zato to priporočamo vsem, ki se pozimi gibljete v gorah.

Na izbiro bo več možnosti: hoja z derezami po lahki, ledeni strmini, ledno plezanje v lažji smeri z manjšo strmino in ledno plezanje v težji smeri z večjo strmino.

Dobimo se ob 10. uri pred Slovenskim planinskim muzejem v Mojstrani ali kasneje kar v soteski Mlačca.

Udeleženci naj imajo primerno opremo (dereze, čelado in plezalni pas), le ledna kladiva si bo možno izposoditi.

Pavel Skumavc



031 677 203

Gregor Gomišček



041 678 716



Slovenski gorniški klub Skala

ponedeljek, 2. februar 2015

Rožnik

Nočni pohod ob obletnici ustanovitve Skale

Na svečnico leta 1921 so se v Ljubljani, v Prešernovi sobi gostilne Novi svet, zbrali gorniški navdušenci na ustanovnem zboru Skale. Prav je, da se zaradi prihodnosti zazremo tudi v preteklost.

Zato se bomo v ponedeljek, 2. februarja, na svečnico, ob 19. uri srečali v Ljubljani pred Muzejem novejšje zgodovine v Tivoliju in z baklami odšli na vrh Rožnika. Med potjo se bodo kresale ideje o našem nadaljnjem delovanju, zato pridite v čim večjem številu – člani vseh klubov Skale, somišljeniki, dvomljivci in nasprotniki. Vsi ste dobrodošli, če boste le prispevali k dobremu vzdušju in svežim idejam.

France Sevšek, Gregor Gomišček



041 557 029



info@sgk-skala.si



Gorniški klub dr. Henrik Tuma

nedelja, 8. februar 2015

Šmarna gora (669 m)

Tradicionalni skalaški izlet na priljubljeno izletniško točko v okolici Ljubljane bomo povezali z udeležbo pri sveti maši, ki se ob slovenskem kulturnem prazniku daruje v cerkvi na Šmarni gori v spomin na vse kulturnike (začetek maše je ob 11. uri).

Proti vrhu se bomo podali ob 9.30 z glavnega parkirišča pod Šmarno goro, ob Tacenski cesti pri mostu čez Savo. Večinoma bomo sledili nemarkiranim in ne tako obljudenim potem. Vrnitev s Šmarne gore bo ob 13. uri prek Grmade.

Prisrčno vabljeni tudi tisti, ki bi raje šli na Šmarno goro sami, da se nam na vrhu pridružite.

Hoje je za dobro uro, priporočam vodotesne, toplejše čevlje in smučarske palice. Ker cerkev na Šmarni gori ni ogrevana, svetujem tudi toplejša oblačila.

Lahek, nezahteven, a prijeten izlet je v lepem vremenu primeren za družine z otroki.

Gregor Gomišček



01 231 90 23 in 041 678 716



Gorniški klub dr. Henrik Tuma

sobota, 14. februar 2015

Krimšček nad Rakitno

Vabimo vas na spomladansko pripravljajno turo po vzpetinah nad Rakitniško planoto.

Dobimo se ob 8. uri na parkirišču pri cerkvi na Rakitni.

Od tam se bomo podali na 941 metrov visoki Krimšček. V primeru ugodnih vremenskih razmer pa bomo obiskali še bližnje griče in se po kakšnih štirih urah vrnili na izhodišče.

Priporočljive so pohodne palice in gamaše, če bo na poti sneg, hrana je iz nahrbtnika.

Predhodna najava je dobrodošla!

Samo Zupančič



031 611 044



zupancic@siol.net



Gorniški klub dr. Henrik Tuma

sobota, 21. februar 2015

Zimsko Kamniško sedlo (1876 m)

Koča na Kamniškem sedlu je že nekaj let za konec tedna odprta in zato ne manjka zimskih obiskovalcev. Če je zaprta, pa je za tolažbo odprta zimska soba, ki je čisto zares „zimska“.

Pot do koč je odvisna od zimskih razmer, jakosti vetra in topline ali miline sončnih žarkov. Običajno je snežna odeja zmerna. Poleg tega zgodnji tekači naredijo gaz in je za zaspance vse precej lažje.

Kakorkoli že, šli bomo pod galerijami z ledenimi svečami, popili topel čaj pri klopci pred postajo tovarne žičnice, nato pa po skalnih stopničkah dosegli dvodelno pot, ki vodi dokaj visoko nad potokom Sedlščica. Namesto v Repov kot se bomo podali v smeri Pastirjev. Tam bo kratek počitek, nakar bomo odrinili v vršne vesine Kamniškega sedla (nekoč Jermanova vrata). Sprva je pobočje dokaj strmo. Ko presedlamo na snežno vesino pod koč, nas dočaka veter in pospremi do njenih vrat. V topli koči ni nujno, da pijemo zgolj topel čaj.

Za celo turo bomo porabili nekaj več kot 6 ur. Od opreme včasih pridejo prav dereze, pohodniške palice so se pri vseh udomačile, cepin pritrjen na nahrbtnik pa zaokroži naš lik gornika.

Dobro se oblecite, ker se dobimo ob 7. uri pred domom (lahko tudi v domu) v Kamniški Bistrici.

Bine Mlač



031 604 311



Slovenski gorniški klub Skala in
Društvo lednih plezalcev Mlačca

sobota, 7. marec 2015

Tretji skalaški zimski triatlon

Triatlon bo bolj poučnega in družabnega kot tekmovalnega značaja. Zmagal bo tekmovalec, ki se bo po vseh treh panogah najbolj približal povprečnemu času.

Predvidene panoge so (odvisno od vremenskih razmer):

- tek do Peričnika in nazaj v treh kategorijah (hoja ali tek brez smuči, tek na tekaških smučeh, hoja s turnimi smučmi);
- ledno plezanje v treh kategorijah (hoja z derezami po lahki, ledeni strmini, ledno plezanje v lažji smeri z manjšo strmino, ledno plezanje v težji smeri z večjo strmino);
- smučanje (s turnimi ali alpskimi smučmi).

Ledno plezanje bo potekalo v soteski Mlačca v Mojstrani, smučanje pa na smučišču v Mojstrani.

Zbor udeležencev bo v Mojstrani pri Slovenskem planinskem muzeju ob 9. uri.

Udeleženec mora imeti primerno opremo (tudi dereze, čelado in plezalni pas), le ledna kladiva si bo možno izposoditi.

Pavel Skumavc



031 677 203

Gregor Gomišček



041 678 716



Slovenski gorniški klub Skala
Klub gorskih sankočev

petek, 13. marec 2015

Nočno sankanje z Ljubelja (1369 m)

Sankali se bomo po cesti, ki je pred izgradnjo tunela vodila preko Ljubeljskega sedla v Avstrijo in je bila eden izmed najstarejših in najstrmejših cestnih gorskih prelazov. Posebno ponoči ponuja lepe poglede in prijetno doživetje tako za začetnike kakor tudi za izkušene sankočev. Višinske razlike je 320 m, spust zaradi steptane in široke proge ne predstavlja večjih težav. Potrebna pa je primerna zimska oprema, seveda svetilke ne smeje manjkati.

V primeru napovedi resnično slabih snežnih razmer ali slabega vremena (odjuga, pomanjkanje snega ali večje snežne padavine ali dež) se tura prestavi na drug kraj ali termin.

Zbor udeležencev je na parkirišču pri mejnem prehodu ob 19. uri.

Ob tej priliki se nameravamo pogovoriti tudi o delovanju Kluba gorskih sankočev.

Gregor Gomišček



041 678 716

Denis Glavič - Cindro



041 431153



Gorniški klub Gornjesoške doline

sobota, 14. marec 2015

Kucelj (1237 m)

Kucelj je eden od vrhov Čavna in dominira nad Vipavsko dolino.

Iz zaselka Vrtovin se bomo podali najprej na Školj sv. Pavla s cerkvico, kjer je že v prazgodovini stalo gradišče, pod njim pa cisterne za vodo iz rimskih časov. Nadaljevali bomo po južnem pobočju Trnovske planote do golega in razglednega vrha.

Dobimo se ob 7.30 v Potočah pri gostilni Sivi Čaven ob glavni cesti Nova Gorica - Ajdovščina.



Benjamin Černe



031 224 114



Gorniški klub dr. Henrik Tuma

nedelja, 22. marec 2015

Boč in Donačka gora

Karavanška osamelca na Štajerskem

Skalne gore in vinorodni griči so duša Slovencev. Ko se v gorah topi sneg, se tu že najde cvetoči teloh in velikonočnica. Tako ste skalaši vabljeni na obisk k karavanškemu zakonskemu paru: korajžnemu fantiču, ki se ima za »Štajerski Triglav« in njegovi soprogi, ki se ima za »kraljico Haloz« Donački gori.

Tura bo kombinirana z avtomobilskim prevozom za hitrejši dostop do obeh gora. Oba vrhova bomo obiskali peš, stopili na 20 m visoki stolp in si ogledali endemično rastišče velikonočnice s spomenikom. V koči si lahko privoščite tudi okrepčilo. Od tod se vrnemo nazaj in se zapeljemo k sosedi Donački gori do Rudijevega doma, od koder se po strmi poti povzpemo na vrh. Sprehod po ozkem vršnem grebenu nudi pravi skalaški doživljanje, saj se pot iz Žetal pod vrhom prelevi v pravo mini feratico z žico in klini. Z vrha je lep razgled po vinorodnih Halozah z bogato narodno dediščino. Dobre volje se vrnemo in ob poti v Rogatec si lahko ogledamo »skansen«, muzej tipične slovenske kmečke dediščine na prostem.

Dobimo se ob 8. uri pri prvem krožišču iz celjske smeri ob železniški progi v Rogaški Slatini.

Priporočljive so pohodne palice in pomladna oprema z dobro voljo.

Franc Zabukošek



031 691 940 ali 03 574 36 64



Gorniški klub Limberk

sobota, 28. marec 2015

Mirna gora (1047 m)

Našo pot bomo začeli v vasi Črmošnjice, ki leži pod smučiščem Bela. Od tu se bomo povzpeli preko starega smučišča na Gače (955 m), kjer bomo po markirani poti krenili do Mirne gore. Koča na Mirni gori je odprta, zato bomo tam naredili postanek z možnostjo okrepčila.

Vračali se bomo preko Bele stene, turo pa bomo zaključili z ogledom čudovitih brzic Divjega potoka.

Pot ni tehnično zahtevna, je pa potrebno nekaj kondicije in pa seveda dobre volje.

Priporočljive so pohodne palice ter zanesljiva obutev.

Hoje pa bo približno 6 -7 ur.

Zbrali se bomo ob 7.30 v Črmošnjicah, pri odcepu za smučišče Bela.

Majda in Polde Sadar



031 295 685



031 202 949



Gorniški klub dr. Henrik Tuma

konec marca – začetek aprila 2015

Gran Paradiso (4062 m)

Vabljeni na edini štiritisočak, ki v celoti leži v Italiji.

Tura je primerna za dobro pripravljene gornike, ki obvladajo hojo v zimskih razmerah. Možen je tudi samo pohod do kočice Vittorio Emanuele, ki leži približno 800 m nad izhodiščem na višini okoli 2750 m. Do kočice je tri ure hoda, do vrha pa še dodatne štiri ure.

Nujna oprema: čelada, dereze, cepin in plezalni pas z vponko z matico.

Za vse podrobnosti o izvedbi ture pokličite do 15. marca.

Obvezne so predhodne prijave!

Bogdan Ambrožič



040 847 863



Gorniški klub Limberk

sobota, 11. april 2015

Kuren - Vranje pečine - Planina - Vrhnika (733 m)

S parkirišča v Betajnovi se bomo najprej povzpeli na hrib imenovan Kuren s cerkvico sv. Miklavža. Nadaljevali bomo proti nekdam znanemu smučišču Ulovka in naprej na Vranje pečine. Tu je leta 2000 skupina privržencev osamosvojitve iz Vrhnike postavila velik križ (roke, delo Stanislava Jarma), v spomin na leta 1942 zverinsko pobitega duhovnika Jožefa Geohelija. Od tod bomo pot nadaljevali na vrhniški najbolj obiskan hrib Planina z 22 m visokim razglednim stolpom. Preko Lintverna in Starega malna se bomo vrnili na Vrhniko.

Dobimo se ob 7.00 na parkirišču pri Petrolu na levi strani ceste po izvozu z avtoceste na Vrhniki.

Pot je lahka, zanjo bomo porabili kakih 5 ur. Možnosti okrepčila so praktično povsod: Kuren (turistična kmetija), Ulovka (okrepčevalnica), Planina (koča), Star maln (koča).

Vinko Buh



031 384 481

Jožica Varga



041 370 128



Gorniški klub dr. Henrik Tuma

sobota, 18. april 2015

Krožna pot nad dolino Aupe

Karnija, Kanalska dolina

Ko po prijetni in razgledni poti sedimo pred zavetiščem (ricovero) Cjasut dal Sior (1572 m), imamo na dlani ves gorski svet okoli gore (monte) Grauzarije in (monte) Sernia. Za nami je takrat polovica poti (sentiero) CAI št. 422, če se podamo iz prijazne vasi Dordolla. Najprej skozi ozke uličice, nato po potki nad rečico Aupa. Nekaj časa skozi gozd, čez dve grapi in kmalu po drugi desno navzgor. Gozd bomo zapustili po dobri uri vzpona in prešli v svet rušja ter večjih skalnih gmot. Pred nami je še rušnat hrib. Velike vijuge nas v naslednji uri pripeljejo do pohodniškega zavetišča, ki je odprtega tipa. Med Veliko vojno (Grande Guerra) je bila tukaj dejavna vojaška postojanka, nato pa podrtija, ki so jo člani CAI obnovili pred nekaj leti. Pred njo bom malce počivali in uživali v čudovitih razgledih. Potem pa naprej. Presedlali bomo na ozko stezico, ki je označena s plavimi pikicami in vodi čez goro (monte) Vuâlt. Speljana je pod grebenski kopami. Obrobljena je z rušjem, kar v tukajšnjem svetu prepadnih sten daje večji občutek varnosti. Vmes je nekaj sitnih travnatih strmin in spodaj sedlo (forcella) Vuâlt. Na njem stopimo na označeno pot, ki nas skozi sončne gozdove pripelje nazaj v vasico Dordolla.

Pot je dolga, ni preveč naporna in zanjo bomo porabil nekje od 5 do 6 ur. Pohodniške palice so več kot samo zaželeni.

Dobimo se pred Kompasom v Ratečah, točno ob 6. uri. Peljemo se mimo Trbiža, Tablja, Dunje, Mužca, v dolino (val) Aupa Dordolla.

Bine Mlač



031 604 311



Gorniški klub Karavanke

sobota, 25. april 2015

Hudičev boršt

Dobimo se ob 7. uri v Preddvoru, takoj za mostom preko Kokre. Od tu se bomo odpeljali na parkirni prostor pri gradu Turn.

Pohod bomo začeli skozi Senčnico, posvečeno naši prvi pisateljici in pesnici Josipini Urbančič – Turnograjski. Pot nato nadaljujemo do cerkve sv. Jakoba na višini 961 m. Vmes si bomo lahko ogledali še razvaline Pustega gradu iz 15. stoletja. Po kratkem počitku bomo pri koči Iskra ali pri Franciju, ki sta v bližini cerkve, pot nadaljevali proti Potoški gori (1283 m), nato pa še na Javorov vrh (1334 m). Spustili se bomo do lepega visokogorskega bukovega gozda osamelca – Hudičev boršt (1325 m). Od julija 2014 je tu nova lovska kočica – zavetišče, ki je odprta ob vikendih. Od tu vodijo poti na Cjanovco (1820 m), Srednji vrh (1853 m), Kališče (1540 m) itd... Ob lepem vremenu je od tu lep razgled na Sorško polje. Po počitku se bomo spustili navzdol po lepi travnati, nato gozdnati poti do parkirišča Mače, kjer bo organiziran prevoz šoferjev do izhodišča.

Pohod bo trajal približno od 5 do 6 ur, odvisno od postankov.

Priporočljive so pohodne palice, v nahrbtniku pa naj bo vse, kar terja ne preveč zahtevna tura.

Andrej Hude



031 351 536, 04 23 12 421



Gorniški klub Karavanke

četrtek, 1. maj 2015

Višarje (1766 m)

Kot vsako leto, bo tudi letos organiziran romarski pohod ob kapelicah, ki jih je umetniško ustvaril Tone Kralj, do Sv. Višarij.

Zbor pohodnikov je ob 7. uri v Ratečah pred Kompasom (mejni prehod).

Hoje do vrha je za okoli 3 ure (možne so še zimske razmere), zato naj bo temu primerna tudi oprema.

Več kot 650 let je že od postavitve prve cerkve na Sv. Višarjah, kjer se srečujejo različne narodnosti: Slovenci, Furlani, Nemci in Italijani. Prav raznolikost jezikov obarva lahko še tako puščoben dan.

Mašo za domovino, ki bo ob 11.30 uri, bo najbrž kot vsako leto, tudi letos daroval g. župnik Franc Urbanija. Vsako leto se te slovesnosti udeleži veliko število pohodnikov, zato ste vabljeni tudi vi.

Jože Benedik



040 837 510



Gorniški klub Limberk

nedelja, 3. maj 2015

Limberk (687 m)

Naš hrib Limberk se nahaja na gozdnatem področju jugovzhodno od Grosupljega. Po arheoloških ostankih je primerljiv z že bolje raziskanimi arheološkimi nahajališči na Gradišču na Ilovi Gori, Korinju in Magdalenski Gori nad Šmarjem. Prav na vrhu so delno izkopani ostanki cerkvice sv. Ahaca iz 6. stoletja, kar daje slutiti, da je bil vrh zanimiv in pomemben tudi v srednjem veku. Hrib ima tri višinske nivoje, ki so nekoč v davni preteklosti bili na položnejši strani zavarovani z nasipom ali zidom, na vzhodni strani, kjer se bomo nekoliko poskusili v plezalskih spretnostih pa dostop varujejo strme skale.

Tisti, ki jih plezanje ne bo zanimalo, bodo lahko šli na ogled mogočnih razvalin Starega gradu nedaleč odtod. V nadaljevanju si bomo ogledali še nekaj krajevnih znamenitosti. Po možnosti se bomo vpisali tudi v knjigo obiskovalcev v Aljaževem stolpiču na Taboru Cerovo.

Zbrali se bomo ob 7. uri v centru Grosupljega, na parkirišču za sodiščem. Z avtomobili se bomo odpeljali do Jelovca.

V primeru slabe vremenske napovedi tura odpade ali se prestavi na drug termin.

Marjan Perme



031 352 046



Gorniški klub Limberk

petek, 8. maj – nedelja, 10. maj 2015

Prijetno domače

(tridnevni pohod po občini Ivančna Gorica)

Krožna pešpot »Prijetno domače« je povezovalna pot po krajevnih skupnostih okrog občinskega središča. Na celotni poti je 12 informativnih tabel z žigi. Pot je dolga 115 km, razkriva znamenitosti in lepote občine Ivančna Gorica, prehodi pa se v treh dneh. Približno tretjino poti je trasiral in markiral naš gorniški klub. Več informacij lahko dobite na spletnem naslovu: <http://www.prijetnodomace.si/krozna-pot/>.

Pridružite se lahko tudi v posameznih dnevih in prehodite le del poti. Dnevno se pohod z vmesnimi postanki zaključi po dvanajstih urah hoda in približno 35 prehojenih kilometrih.

Zbrali se bomo ob 7. uri pred občinsko stavbo v centru Ivančne Gorice.

S seboj prinesite dobro voljo in ustrezno opremo (dobra obutev, pohodne palice).

Janez Mežan



041 395 001



Gorniški klub Savinjske doline, Luče

sobota, 16. maj 2015

Kocbekovo priznanje za leto 2014 in tura na Ledinski vrh (2108 m)

Zborna mesto je ob 7. uri v Lučah (gostilna Kmet).

Z avtomobili se odpeljemo v Logarsko dolino do planinskega doma, kjer parkiramo. Pohodniki, ki se pripeljejo preko Jezerskega vrha in Pavličevega sedla, se nam ob 7.30 pridružijo pred vhodom v Logarsko dolino.

Pot na Okrešelj je v tem času že prehodna in planinski dom odprt. Preko Savinjskega in Jezerskega sedla se po 3 urah hoda odpre razgled z Ledinskega vrha na Grintavec, Kočno, Dolgi hrbet, Skuto, Rinke ter Babo v neposredni bližini. Vračamo se po smeri vzpona.

Kocbekovo priznanje za leto 2014 bo podeljeno na Okrešlju. Tu se vsi dobimo ob 14. uri, kjer bo pogostitev in kratka slovesnost ob podelitvi priznanja.

Tura je dolga približno 7 ur in bo prilagojena vremenskim in snežnim razmeram.

Priporočljive so pohodne palice in obvezno tudi dereze, cepin in gamaše, ker so še zimske razmere.

Tonč Žunter



031 333 776



gorniski_klub.luce@t-1.si



Gorniški klub dr. Henrik Tuma

sobota, 23. maj 2015

Dolina Pišnice

Pot je resda že za dva ducata let uradno zaprta, a jo je v zadnjih petih letih prehodilo vsaj za slabo stotnijo otrok in staršev, ki so obiskali svet Josipa Vandota in njegovih knjižnih junakov (tete Pehte, Bedanca, Kekca). Kakopak vsakokrat iz Tamarja do Jasne (Kranjska Gora). V stvarnosti gre za razgibano samotno pot, po kateri se bolj malo hodi. Na njej je krajši odsek, nekakšno gozdnato brezpotje, ki terja nekaj osnov iz starodavnega stezosledstva.

Pa raje začnimo! Štartamo s parkirišča pod planiškimi velikankami. Od tod je pred nami 45 min. hoje po makadamu, nakar zavijemo levo v velika melišča, čeznje do označene grape in po njej na zeleno sedlo (Grlo). Sledi omenjeno brezpotje, sestop v globljo grapo (potoček in pitna voda) in na njeni drugi strani nas pričaka dobro ohranjena lovska pot, ki „zavija“ do zatrepca doline. Tam doli (spodaj) so tri nekdanje, komaj vidne poti. In po eni od njih se bomo priklopili na pot, ki nas zanesljivo pripelje do koč. Počitek. Sledijo širjave prodiv, peska in tako naprej ter trikrat bolj ali manj mokro prečenje bolj ali manj globoke in deroče Pišnice (domačini so ji nekoč rekli Pišenca). Pri kamniti zapori se usmerimo levo v gozd, na nekdanjo gozdno pot. Po njej do razcepa. Desno na pomol in po strmem peščenem bregu 100 metrov navzdol. Spodaj nas počaka potka, ki vodi ob Pišnici in ob stenah. Dvakrat še prečimo Pišnico in pri leseni brvi stopimo v gozd. Skozenj 8 minut do asfaltirane ceste (Jasna). Pot je še kar dolga in razen „peščenega brega“, kjer bomo morda napeli manjšo vrvno ograjo, ni zahtevna. Zanj bomo porabili približno 6 – 7 ur. Priporočam pohodniške palice, kakšno pomožno vrvico in vsaj eno vponko z matico.

Dobimo se ob 7. uri zjutraj na parkirišču pod planiškimi velikankami v bližini zapore.

Bine Mlač



031 604 311



Gorniški klub Limberk

sobota, 30. maj 2015

Od Grpišce do Zajčnika

Tokrat se bomo podali na vrhove v grebenu Karavank med Kranjsko Goro in Srednjim vrhom - na Grpišco (1676 m), Tamarčo (1728 m), Voščo (1737 m) in Zajčnik (1746 m). Z grebena so lepi razgledi na Martuljkovo skupino, Razor, Prisank, greben Mojstrovk, Jalovec, Mangart, Montaž, Dobrač ter Dravsko dolino.

Dobimo se ob 6.30 na parkirišču pri nekdanjem Porentovem domu v Kranjski Gori (odcep za Čičare).


Turo bomo pričeli z vzponom od športnega parka do gostilne Srnjak. Po lovski poti se bomo v precejšnji strmini povzpeli do lovske koč Brvože in prečili cesto Korensko sedlo – Železnica, proti grebenu Nizke Bavhe, kjer bomo na manjšem sedelcu dosegli glavni greben. Po zložni in lepo sledljivi stari graničarski poti se bomo nato v nekaj minutah sprehodili na prostran in travnat vrh Grpišce. Z vrha Grpišce se bomo spustili proti zahodu, po mejnem grebenu do prevala Dolič in se dvignili na neizrazit vrh Tamarče. S Tamarče bomo nadaljevali po poti, ki nas hitro pripelje iz gozda na prostrane travnike bližnje Vošce in na njen razgledni vrh, ki se nahaja le nekaj 10 m nad ruševinami nekdanje karavle. Nato se bomo podali še na bližnji Zajčnik in se preko Blekove in Jureževe planine spuščali proti Srednjemu vrhu. Pri Jurežu bomo zavili proti Kranjski Gori in se ob Savi Dolinki vrnili na izhodišče.

Hoje s postanki bo približno 7 do 8 ur. Nujna je zanesljiva obutev in pohodne palice.

Andrej Hernec



041 327 845



Gorniški klub dr. Henrik Tuma

sobota, 6. junij 2015

Slavnik (1018 m)

Tumova koča na Slavniku je naš tradicionalni pohodniški cilj, saj nosi ime dr. Henrika Tume, slovenskega alpinista in narodnega buditelja, kot naš gorniški klub.

Dobimo se pred občinsko stavbo v Hrpeljah ob 9. uri. Z avtomobili se bomo odpeljali proti Slavniku navzgor do lovske kočice.

Položna, nezahtevna pot nas bo vodila okoli dve uri do vrha Slavnika. Cestišče je primerno tudi za kolesarje, zato vabljeni.

Na povratku se bomo ustavili v Kopru, kjer bomo na grobu Franja Brataševca, našega člana in dobrotnika, s svečko obudili spomin nanj.

Pohod je primeren za vse.

Silvo Klemenčič



041 295 264



Slovenski gorniški klub Skala
Gorniški klub v Vipavski dolini (v ustanavljanju)

predvidoma nedelja, 7. junij 2015

Terčeljev pohod

Terčeljev pohod postaja tradicionalna prireditev v Vipavski dolini. Prirejajo ga v spomin na Filipa Terčelja, duhovnika, človekoljuba, domoljuba, »pesnika, pisatelja in publicista, ki si je prizadeval za vrednote, ki so bile aktualne pred skoraj stoletjem in so še kako aktualne tudi danes - za vzgojo, za kulturo, za spoštovanje naroda in skupnosti, za zdravo pamet, za spravo v narodu«.

Pohod vodi iz različnih krajev na gozdno jaso na Kovku (961 m), kjer se pohodniki udeležijo spominske sv. maše. Na tej lokaciji se je v času italijanske okupacije v letih 1922 in 1923 pri sveti maši zbralo nad dva tisoč zavednih ljudi, ki so željni slovenske besede prišli od blizu in daleč.

Na pohod se bomo podali v Ajdovščini. Datuma in ure izleta še ne moremo napovedati, ker ju organizatorji te tradicionalne prireditve še niso dokončno določili. Napovedana bosta na spletni strani Skale, takoj ko bomo izvedeli za odločitev organizatorjev. Lahko pa se pozanimate tudi pri vodniku ture.

Zbor bo v Ajdovščini pred štursko cerkvijo, hoje je približno za dve uri v eno smer.

Bogdan Ambrožič



040 847 863



Gorniški klub Limberk

sobota, 13. junij 2015

Monte Cuzzer (1462 m)

Dolina Rezije je slikovita alpska dolina z izrednimi naravnimi lepotami na italijanski strani Kaninskega pogorja.

Monte Cuzzer je kljub svoji skromni višini izreden razglednik. Pogled nam seže na Strmo peč, Montaž, Žrd, Kanin, greben, ki se od Skutnika spušča proti Muzcem, proti zahodu so Amariana, Sernio, Grauzaria, Pisimoni, Chiavals, Zuc dal Bor...

Dobimo se ob 7.30 na parkirišču v Tigu. Dostop do izhodišča je mimo Trbiža, po Kanalski in Železni dolini do kraja Resiutta. Od tu se peljemo še približno šest kilometrov po dolini mimo odcepa za San Giorgio. Kmalu po razcepu v naselju Tigo, poiščemo brv čez reko Resio, kjer je tudi večje parkirišče in tu se začne naša pot.

Tura je zahtevna in naporna. Opravili bomo krožno pot, za katero bomo potrebovali 7 do 8 ur in jo priporočamo samo tistim z dobro kondicijo.

V nahrbtniku naj bo dovolj pijače in hrane, saj ob poti ni oskrbovanih koč. V primeru slabe vremenske napovedi tura odpade. Tura bo izvedena samo na podlagi predhodnih prijav.

Nujna je dobra obutev in pohodne palice.

Irma in Stane Erjavc



031 282 401



Gorniški klub dr. Henrik Tuma

sobota, 20. junij 2015

Rzenik (1833 m)

Tradicionalni skalaški izlet

Zbrali se bomo ob 7.45 na spodnji postaji gondolske žičnice na Veliko planino. Z gondolo se bomo peljali na Veliko planino, nato pa peš čez planino Konjščica in Dol na planino Rzenik. Tu bo v čast sv. Bernardu Menthonskemu, zavetniku gornikov, ob 11. uri daroval mašo župnik France Urbanija.

Po maši se bomo lahko povzpeli na Konja ali na vrh Rzenika (dodatno slaba ura hoda). Sestop bomo opravili prek planine Dol in skozi Dolski graben do spodnje postaje gondolske žičnice. Zmerne, nezahtevne hoje po lepih krajih je za dve uri in pol, za sestop pa še dve uri.

Mogoče različice brez vodstva:

- po poti skozi Dolski graben se lahko vzpnemo na planino Dol brez uporabe žičnice, za vzpon na Rzenik v tem primeru potrebujemo od štiri do šest ur;
- na planino Dol se lahko pripeljemo z avtomobilom, od tu je le dobra ura hoda na planino Rzenik;
- vrnitev je mogoča prek Velike planine in z gondolsko žičnico v dolino (po poti pristopa) ali pa čez Konja in Presedljaj v dolino.

Gregor Gomišček



01 231 90 23 in 041 678 716



Gorniški klub Gornjesoške doline

četrtek, 25. junij 2015 / Dan državnosti

Matajur (1641 m)

Matajur je najvišji vrh na skrajnem jugozahodu predalpskega sveta, sem spadata še vrh Mije (1237 m), zahodno od Nadiže in dolg greben Kolovrata (najvišji vrh je Kuk, 1243 m) na vzhodu. Proti severu se pobočja spuščajo proti Soški dolini in Breginjskemu kotu. Proti jugu se vse dolinice stekajo v Nadiško dolino, kjer je ves ta svet pod Matajurjem osrčje Slovenske Benečije z vasicami s slovenskim prebivalstvom.

Matajur je mejna gora z razgledom proti Julijcem in Dolomitom, ob lepem vremenu se blešči morska gladina tja do Benetk.

S slovenske strani je na Matajur več poti. Mi se bomo povzpeli z Livka, kamor pripelje cesta iz vasi Idrsko pri Kobaridu. Vzpon bomo začeli z zaselka Avsa (860 m) nad Livkom, nadaljevali mimo Mrzlega vrha (1358 m), kjer leži Idrska planina, od tam pa po pobočjih proti samemu vrhu, na katerem stoji cerkvica.

Po postanku se bomo spustili do koč Beneških Slovencev (1550 m), se tam po potrebi okrepčali in nadaljevali sestop do izhodišča.

Iz Avse do vrha je zmerne hoje do tri ure.

Zbrali se bomo v vasi Livek ob 8. uri.

Mitja Šavli



031 325 938



Gorniški klub dr. Henrik Tuma

sobota, 27. junij 2015

Ajdna nad Potoki (1048 m)

Ajdna je vrh z lepim razgledom na Stol, Jelovico, Pokljuko in Julijske Alpe. Lepo se vidi tudi del Gornjesavske doline med Žirovnico in Jesenicami.

Sicer pa je Ajdna znana po arheološkem najdišču. Tu je bilo gorsko naselje že v petem stoletju. Na Ajdni je bila postavljena prva krščanska cerkev na slovenskem. Maša pa je vsako zadnjo soboto v juniju na mestu, kjer je včasih stala cerkev.

Dobimo se ob 8. uri na parkirnem prostoru v bližini akumulacijskega jezera HE Moste pri Žirovnici.

Martin Janžekovič



031 527 069



Gorniški klub Jakob Aljaž

sobota, 4. julij 2015

19. tradicionalno srečanje v Zavrhu pod Šmarno goro

Praznovanje obletnice rojstva Jakoba Aljaža

Ob 9. uri bo slavnostna akademija s kulturnim programom v počastitev obletnice rojstva Jakoba Aljaža in podelitvijo častnega znaka vsem, ki so v pretekli sezoni opravili Aljaževo pot od doma do doma ter počastitvijo občinskega praznika občine Medvode.

Ob 11. uri bo spominska sv. maša na Šmarni gori, ki jo bo že tradicionalno daroval naš prijatelj France Urbanija. Za bolne in nemočne bo poskrbljeno za prevoz s terenskim vozilom na goro.

Prireditev bo neglede na vremenske razmere (tudi če bo deževalo).

Vse udeležence naprošamo, da parkirajo svoje avtomobile po navodilih redarjev, ki bodo urejali parkiranje pri dovozu do kmetije Mis.

Tomaž



041 368 956



Gorniški klub Gornjesoške doline

nedelja, 12. julij 2015

Monte Zermula (2143 m)

Na razgledno goro v Karnijskih Alpah se bomo povzpeli s prelaza Lonice. Za vzpon sta možni dve smeri; zahtevnejša, po zavarovani plezalni poti, ali stara vojaška pot, ki jo bomo uporabili tudi za sestop.

Za zahtevnejšo smer sta obvezna čelada in samovarovalni komplet.

Dobimo se ob 6.30 v Trbižu pred žičnico za Višarje, od koder nas čaka še približno 45 minut vožnje.

Hoje bo za 5 ur.

Davorin Gaberšček



031 868 031



Gorniški klub Gornjesoške doline

sobota, 18. julij 2015

Skutnik (2074 m) - Griva (1996 m)

V tretje gre rado, pravi pregovor. Ker sta že dvakrat vrhova, zaradi slabega vremena ostala neosvojena, poskusimo še enkrat.

To sta malo obiskana vrhova v krnskem pogorju. Še največ ju obiskujejo zbiralci ostalin prve svetovne vojne. Do njih tudi ni speljanih uhojenih stez. Sta pa vredna ogleda predvsem zaradi vojaških ostalin in drugačnega pogleda na Krn.

Dobimo se ob 7. uri pri Napoleonovem mostu oz. pri križišču za Drežnico, od koder se bomo zapeljali do drežniških Raven oz. do planine Zaprikraj. Od tam naprej bomo turo prilagajali trenutnim razmeram in željam.

Priporočljive so pohodne palice in dobra obutev, saj utegne biti sneg na severnih pobočjih. V nahrbtniku pa naj bo vse, kar je potrebno, saj na poti ni oskrbovanih koč. V primeru slabega vremena tura odpade.

Benjamin Černe



031 224 114



Skutnik



sobota, 25. julij 2015

Abramova pot pod Pihavcem - Vrh Osojne krnice (1957 m)

Trentarji so že desetletja pred prvo svetovno vojno iskali prehode čez strma pobočja njihovih gora. Naravne prehode so poiskali tudi čez južna pobočja Pihavca nad Zadnjico, predvsem zaradi lova in paše njihove drobnice. Tako je takrat nastala preprosta povezava med ovčjo planino Zajavor in področjem pod Kriškimi podi. Leta 2001 se je v okviru GK Gornjesoške doline to pot deloma uredilo in poimenovali po Josipu Abramcu, zaslužnemu župniku v Trenti v začetku 20. stoletja. Na Vrh Osojne krnice je bil takrat postavljen tudi prvi Aljažev stolpič z vpisno knjigo ter spominsko ploščo s posvetilom:

JOSIP ABRAM – TRENTAR 2.2.1875 - 22.6.1938

Vzpon bomo začeli po dolini Zadnjice, se povzpeli na opuščeno planino Zajavor (1479 m), še nekaj časa nadaljevali z vzponom, nato pa prečili pobočje pod Pihavcem do Vrh Osojne krnice. Sledi spust v krnico pod Pihavcem in še dalje do mulatjere, ki pelje v Trento.

Zbirališče bo pri rampi v Zadnjici ob 7. uri.

Čas vzpona in sestopa bo približno 9 ur.

Mitja Šavli



031 325 938



Slovenski gorniški klub Skala

sobota, 1. avgust 2015

Škrlatica (2738 m)

Tradicionalni skalaški izlet. Škrlatica ima za skalaše prav poseben pomen, saj na njenem vrhu stoji skalaški križ. Postavili so ga člani Turistovskega kluba Skala v tridesetih letih prejšnjega stoletja, vendar je bil po drugi svetovni vojni porušen in vržen v prepad. Kopijo izvornika smo ponovno postavili, kar je zagotovo prispevalo k razvoju pluralnosti mišljenja slovenskih gornikov in planincev. Škrlatico odlikuje tudi zelo lep pogled na okoliške gore še posebej na Triglav. Zato ni čudno, da je vsak pravi skalaš moral biti vsaj enkrat na leto na njenem vrhu. Ob 11. uri bo na vrhu kratka svečanost ob obletnici blagoslovitve novega križa, ki jo bo vodil triglavski župnik France Urbanija.

Zbrali se bomo ob 5. uri pred Aljaževim domom v Vratih. Od tam se bomo napotili do Bivaka IV nato pa po lepi zavarovani plezalni poti na vrh. Po vrnitvi z vrha po isti poti bo maša v kapelici sv. Cirila in Metoda v Vratih (približno ob 16. uri).

Hoje je za enajst do trinajst ur in je zelo zahtevna ter naporna. Na vrh se lahko povzpemo le po zavarovani plezalni poti. Priporočamo čelado in komplet za samovarovanje. Mislite tudi na to, da na poti ni nobene možnosti za dodatno pijačo. Telesno slabše pripravljenim, neizkušeni in tistim z vrtoglavico to turo odsvetujemo.

Gregor Gomišček



01 231 90 23 in 041 678 716

Janez Mežan



041 395 001



Gorniški klub Gornjesoške doline

sobota, 8. avgust 2015

Jalovec (2645 m)

Jalovec je mogočna gora nad izvirom najlepše slovenske reke Soče. Od tam se bomo nanj tudi povzpeli.

Dobimo se ob 6.30 pri koči pri izviro Soči oziroma na parkirišču v Zadnji Trenti.

Pot je zelo zahtevna in primerna le za izurjene gornike z dobro kondicijo.

V primeru slabega vremena tura odpade.



Julius Kugy in Jalovec

Emil Tomazetič



051 691 926



Gorniški klub Savinjske doline, Luče

nedelja, 9. avgust 2015

Lučki dan s turo po mejah Lučke občine

V okviru Lučkega dneva organizira Slovenski gorniški klub Skala pohod po mejah Lučke občine.

Ker bo večina poti potekala po visokogorju, je potrebna primerna obutev in planinska oprema ter hrana za ves dan.

Po povratku s ture se pohodniki pridružimo praznovanju Lučkega dneva na prizoriščih v Lučah.

Podroben opis poti bo 7 dni pred dogodkom objavljen na spletni strani Skale.

Zborna mesto je ob 7. uri v Lučah (gostilna Kmet).

Tonč Žunter



031 333 776



gorniski_klub.luce@t-1.si



Gorniški klub Savinjske doline, Luče

sobota, 15. avgust 2015

Molička peč (1780 m) in Ojstrica (2345 m)

Kot vsako leto se bomo tudi letos na Veliki šmaren udeležili maše v kapelici na Molički peči. Kdor bo želel, se lahko povzpne po Kocbekovem grebenu tudi na vrh Ojstrice.

Dostop z avtom iz Luč, po dolini Podvolovljek, do dobro označenega odcepa za Moličko peč, nato po urejeni makadamski cesti do parkirišča na Podvežaku (1350 m).

Od parkirišča do Moličke peči je približno dve uri zmerne hoje. Potrebujemo le dobre čevlje. Pot je dobro markirana in nezahtevna, obisk pa običajno zelo številen.

Zborna mesto je ob 7. uri v Lučah (gostilna Kmet).

Tonč Žunter



031 333 776



gorniski_klub.luce@t-1.si



Gorniški klub Gornjesoške doline

nedelja, 23. avgust 2015

Skala - Mangartsko pogorje - Mangartska planina

Tradicionalno srečanje

Dan je zamišljen brez strogo določene ture. Odvijalo se bo nekako po lastni izbiri. Zagotovljeno bo vodstvo na Skalo, Mangart po ferati Via Italiana in mogoče še kaj. Lahko pa se bo tudi samo poležavalo na Mangartskem sedlu ali pred našo brunarico. Vsekakor pa bo popoldne sledilo druženje pred njo.

Dobimo se ob 8. uri na križišču predelske z mangartsko cesto.

V primeru slabega vremena dogajanje odpade.

Dušan Žnidarčič



051 691 928

Benjamin Černe



031 224 114



Gorniški klub Gornjesoške doline

nedelja, 30. avgust 2015

Lopa (2402 m)

Lopa je izredno razgleden, razpotegnjen vrh v glavnem slemenu Kaninskih gora, ki leži vzhodno od sedla Prevala in takoj za Vršiči pod Lopo.

Samostojen vrh je nedostopen za planinske množice, za večino obiskovalcev dosegljiv le po grebenih, najlažji nanjo pripelje z vzhodne strani. Tam bo tudi potekal naš vzpon.

Dobimo se ob 7.30 na križišču ceste Predel-Trbiž, na odcepu za Nevejsko sedlo (Sella Nevea). Od tam se bomo skupaj odpeljali na Nevejski preval, od koder se bomo s kabinsko žičnico pripeljali do zavetišča Gilberti in tam se bo naša tura tudi začela.

Tura je zahtevna, zato je potrebna predčasna prijava. Obvezni so zanesljiva obutev, čelada in komplet za samovarovanje. Nekaj opreme imamo na voljo v klubu. S seboj imejte tudi nekaj hrane in pijače. Povratna vozovnica kabinske žičnice je okrog 10 EUR na osebo.

Miloš Gabrijelčič



041 664 565



Slovenski gorniški klub Skala

sobota, 5. september - nedelja, 6. september 2015

Zahodne Alpe

(tura za gorniške vodnike)

Tura je zelo zahtevna, priporočljiva za gorniške vodnike in udeležence, ki obvladajo hojo po ledeniku in plezanje po zahtevnih zavarovanih plezalnih poteh.

Obvezna oprema: čelada, cepin, dereze, samovarovalni komplet in ostala oprema za hojo po ledeniku.

Prijava do 1. 8. 2015, zaradi rezervacij.

Za podrobnosti o poteku ture, zbornem mestu, času odhoda, se bomo dogovorili pred odhodom na pot.

Prijave sprejema:

Janez Mežan



041 395 001

Vodnik:

Bojan Pograjc



031 363 459



Gorniški klub Limberk

sobota, 12. september 2015

Kanjon Vela Vrženica (otok Krk)

Baška, mesto s 110 letno turistično tradicijo, umeščeno v zalivu, obkroženo z vinogradi, olivami, s slikovitim ozadjem planine Velebit in otokoma Prvič, ki kakor da ščitita edinstveno 1800 m dolgo peščeno plažo.

Krenili bomo iz središča mesta mimo naturističnega kampa Bunculuka, od zaliva Jablanovo do zaliva Vrženice. Z obale se začanja zahtevnejši vzpon v slikoviti kanjon Vrženica, do križišča in naprej do Rebice (311 m), točke s prekrasnim razgledom. Sledi strm spust v zaliv Vela Luka s plažo, z možnostjo kopanja, v bližnji skali je izvir kraške vode. Na nasprotni strani so ostanki rimskega naselja Korintija, zapuščenega v 4. stoletju. Še dalje okrog ruševin cerkve sv. Nikolaja dospemo v Malo Luko (kopanje). Na koncu sledi samo še povratek po najbližji poti do mesta.

Zbrali se bomo ob 8. uri na parkirišču desno, takoj ko prevozimo most na otok Krk.

Srednje zahtevne hoje bo približno 6 do 7 ur. Priporočljive so pohodne palice, dobra obutev, pijača in hrana iz nahrbtnika, zaščita pred soncem.

Samo Butkovič



041 621 801



butkovic@siol.net



Gorniški klub Karavanke

sobota, 19. september 2015

Krniške skale – Gartnerkofel (2195 m)

Zaradi slabih razmer je bila tura lani odpovedana, zato jo bomo izpeljali letos.

Zberemo se ob 7. uri v Ratečah, na Kompasovem parkirišču, na mejnem prehodu z Italijo. Od tam se odpeljemo mimo Trbiža do Pontebe in naprej do Mokrin.

Parkirali bomo pri gostišču Plattner na avstrijski strani. Pot poteka ob smučišču Mokrine (Nassfeld) do zgornje postaje sedežnice. Od tam pa do sedla Gartner (Gartnersattel) in naprej na vrh.

Hoje je približno 5 ur. Pot ni zahtevna. Potrebna je dobra obutev in pohodne palice.

Gartner Vinko



040 380 056



Gorniški klub Limberk

sobota, 26. september 2015

Racna gora (1140 m)

Racna gora je podolgovata gora s slemenitvijo v smeri severozahod-jugovzhod v južnem delu Notranjske planote, ki je po Loškem potoku na severovzhodni strani poimenovana Potočanska planota.

Na jugozahodni in južni strani gore ležita Loška dolina in Babno polje, na severozahod sega do srednjega dela ceste Hrib–Stari trg pri Ložu, na severovzhodu jo od gorskega hrbta nad dolino Loškega potoka ločujejo visoke doline in planote, na jugovzhod pa sega do meje s Hrvaško. Gora je dolga približno 8 km, široka pa približno 4 km. Racna gora je tako kot vsa Potočanska planota zakrasel svet z razgibanim površjem, kotanjami, vrtačami in suhimi dolinami. Delno je porasla z iglastimi, delno z mešanimi gozdovi, na južni strani pa so med gozdovi obsežne košenice, s katerih je lep razgled do Snežnika in Javornikov.

Dobimo se ob 8. uri na parkirišču pred gasilnim domom pri Svetem Gregorju (Slemena).

Pot bo potekala od Svetega Gregorja (737 m) po trasi Žimarice, Janeži, Mali Log, Sv. Florjan (730 m), Lovska koč Urška, Racna gora.

Pot tehnično ni zahtevna. Čas hoje je okrog 7 ur.

Franc Modic



041 367 882

Rajko Peterlin



031 383 444



Gorniški klub dr. Henrik Tuma

konec septembra - začetek oktobra 2015

Treking pod vrhovi Himalaje - trek Everest

Iz Benetk bomo poleteli v Kathmandu. Po ogledu znamenitosti nepalske prestolnice nadaljujemo s poletom v Luklo.

Načrtujemo pohod mimo Namche Bazarja do zadnje vasi pod Everestom ter vzpon na Kalapatar, od koder je najlepši pogled na Everest. Povzpeli se bomo tudi do baznega tabora pod Everestom.

Prečkali bomo sedlo Chola (5420 m) in si ogledali dolino Gokyo z znamenitimi jezeri. Sledi vzpon na Gokyo peak (5483 m) s pogledom na štiri osemtisočake: Cho Oyu, Lhotse, Everest in Makalu.

Ob ugodnih razmerah se bomo povzpeli tudi na enega od šesttisočakov v okolici.

Predvideni stroški okoli 1500 EUR, člani Slovenskega gorniškega kluba Skala imajo pri prevelikem številu prijavljenih prednost.

Prijave in informacije najkasneje do meseca junija zaradi ugodnejših cen letalskih kart.

Bogdan Ambrožič



040 847 863

Gorniški klub Karavanke

sobota, 3. oktober 2015

Kraljevska špica – Monte Re (1912 m)

Legenda govori, da je Kraljevska špica dobila ime po Langobardskem kralju, ki naj bi se povzpел na goro, da bi z vrha vrgel oko na Furlansko nižino, tam nekje spodaj.

Da preverimo ali legenda drži, se bomo tudi mi podali na to goro, rudnik (s kopanjem svinca in cinka so prenehali leta 1991).

Dobimo se v Rablju – Cave del Predil ob 8. uri (ploščad s spomenikom).

Hoje je za 5 do 6 ur.

Pot je večinoma zelo strma, ni pa tehnično zahtevna (tura bo samo v lepem vremenu).

Franci Jesenik



04 53 33 745



Gorniški klub Savinjske doline, Luče

sobota, 10. oktober 2015

Paški Kozjak - Basališče (1272 m) in Špik (1108 m)

Vabimo vas na jesensko krožno potepanje po Paškem Kozjaku z izhodiščem v kraju Dobrna.

Avtocesto Ljubljana-Celje zapustimo na odcepu Arja vas in se zapeljemo proti Velenju. Takoj na desni strani pred Pirešico je bencinska postaja Logo, kjer se dobimo ob 8. uri in spijemo jutranjo kavico.

Skupaj se nato odpeljemo do odcepa za Dobrno. Po približno 8 km vožnje od avtoceste smo na našem izhodišču. Po Anini poti se mimo ledenice, ki jo je dal nekdanji lastnik graščine Gutenek v mogočno skalnato steno izklesati, se po stopnicah in mimo slapu povzpemo po grapi do ceste. Pot nadaljujemo po markirani cesti in stezah ter po 3 urah pridemo do najvišjega vrha Basališča. Po grebenu Paškega Kozjaka pridemo mimo cerkvice sv. Jošta na zahodni vrh Špik. Še kratek spust in se okrepčamo in odpočijemo v planinskem domu na Paškem Kozjaku. Do tu se lahko pripeljemo tudi po cesti iz Velenja ali Dobrne. Čaka nas še pot po južnem grebenu in spust v Dobrno.

Na povratku se zapeljemo skozi Hudičev graben proti domu na Paškem Kozjaku in prečimo v Velenje ter se preko Andraža in Polzele priključimo na avtocesto pri Šempetru.

Bojan Okrogar



031 382 295



bojan.okrogar@t-1.si



gorniski_klub.luce@t-1.si

Gorniški klub Jakob Aljaž

sobota, 17. oktober 2015

**Kresišče (1839 m), Maloško poldne (1823 m),
Trupejevo poldne (1931 m)**

Zbirno mesto in izhodišče ob 7. uri, ko bo sv. maša v kapelici v vasi Srednji Vrh nad Gozdom Martuljkom. Do tja se pripeljemo po asfaltni cesti. Odcep s ceste Jesenice – Kranjska gora je označen, desno zavijemo še pred mostom preko Save.

Po maši se odpravimo po gozdni cesti proti vzhodu vasi do lovske kočice za Lepim vrhom. Od tam pa po stezici preko planine Grajšice na vrh Kresišča. Ob križu, ki je bil postavljen leta 2001 za prijateljevanje prebivalcev iz sončne in senčne strani Karavank, se bomo seveda ustavili, razgledali na vse strani. Duše bo treba malo »privezati« na telo z okrepcili, da bo iz srca preko odžejanega grla lepše zadonela kakšna vesela pesem hvalnica Stvarniku, »ker smo v nebesih doma«. V zahvalo, da nas noge še nosijo in s prošnjo, da bi nas še naprej. Z vrha se bomo spustili na sedlce, kamor se povzpno pohodniki s Koroške strani. Naša pot se prijetno nadaljuje. Za obisk vrha Maloškega poldneva jo bomo ubrali malo čez državno mejo. Zadnjih nekaj metrov pred križem na vrhu je dobro biti malo bolj previden in seveda nazaj tudi. Našega obiska se veseli še zadnji od treh za ta dan nameravanih vrhov: Trupejevo poldne. Prav lepa steza pomaga doseči ta vrh. Tudi tu nas pozdravlja križ s svojim sporočilom, veljavnim vedno in povsod. V upanju, da se nam tudi tu ne bo preveč mudilo, se bomo odpravili tja od koder smo prišli: na Srednji Vrh, a po drugi poti kot smo prišli. Da bomo vsaj malo podobni Trem kraljem – Modrim, ki so se po angelovem naročilu vrnili domov po drugi poti.

Pot ni zahtevna. Ob lepem vremenu so čudoviti razgledi; gornik - skalaš se tudi ob slabšem v gorah ne more dolgočasiti. Hoje je približno 7 ur. Ni pa ob tej poti nobene oskrbovane kočice. Veselim se skupnih korakov z vami na poteh, ki nas vodijo kvišku. »Pa bohvoni, k' smo prjatlil!«

France Urbanija



031 598 098



Slovenski gorniški klub Skala

sobota, 24. oktober 2015

Tretji skalaški letni triatlon in piknik Skale

Triatlon se bo odvijal na področju Karavank nad Dovjem. Potek triatlona:

- 9.00 start kolesarjev z Dovjega do planine Rožca,
- 11.00 start vseh s kočje pod Dovško Babo proti vrhu,
- 13.00 pričetek piknika za vse,
- 15.00 plezanje v Blažičevi skali.

Zbor gorskih kolesarjev je na parkirišču pri cerkvi na Dovjem ob 8.45.

Ob 11. uri se pri planinski (planšarski) kočji pod Dovško Babo srečamo s tistimi, ki ne bodo kolesarili, temveč bodo šli peš.

Za tiste, ki želijo hoditi peš proti kočji pod Dovško Babo v skupini, je zbor ob 8.30 uri pri kampu na Dovjem, ki leži pri prvem odcepu ceste proti Dovjem z glavne ceste Jesenice-Kranjska Gora. Del poti se bodo nato peljali z avtomobili.

Za tiste, ki bodo prišli le na piknik: piknik je na Spodnjih Ravnah nad Dovjem na rovtu pri Radotu, kjer je tudi odcep poti na Blažičevo skalo. Do sem se pripeljemo po makadamski cesti, ki vodi z Dovjega proti Dovški Babi. Od prvega odcepa ceste na Dovje z glavne ceste Jesenice-Kranjska gora je do rovtva 4,1 km, na vseh križiščih morate zaviti desno.

Na rovtu bo sv. mašo daroval predsednik častnega razsodišča Skale, župnik France Urbanija.

Gregor Gomišček




041 678 716

Marjan Perme



031 352 046



Gorniški klub Karavanke

sobota, 31. oktober 2015

Komemoracija na Dovjem, združena s sredogorsko turo v okolici

Ob ugodnem vremenu se povzpneemo (po dogovoru) na kakšen zanimiv vrh v okolici.

Zberemo se ob pokopališču na Dovjem ob 12.00.

S seboj imejte pohodne čevlje in palice. Tura bo zmerno zahtevna (do 5 ur). Koče so zaprte, zato hrano in pijačo prinesite s seboj.

V primeru slabega vremena tura odpade, komemoracija posvečena našim zaslužnim gornikom (Jakob Aljaž, gospodična Copeland, Klement Jug in Stanko Kofler) pa bo v vsakem vremenu.

Zberemo se ob 17.30 pri cerkvi na Dovjem, ob 18.00 bo še sv. maša.

Julij Ulčar



04 586 20 11 (v petek, od 20. do 21. ure).



Gorniški klub dr. Henrik Tuma

nedelja, 8. november 2015

Bizeljsko in Orlica

190. letnica Slomškovega kaplanovanja

“En hribček bom kupil, bom trte sadil” je Slomšek v času kaplanovanja na tem področju zapel. Kasneje, ko je potoval čez Savinjske Alpe na Koroško pa je zapisal: visoka Ojstrica, gorjata Rinka in zobata Olševa, povzdigajte Slovincem bistre glave, naj bodo vrli sini Slave.....” ter “orjaške glave starodavne, le trdno stojite, za resnico in pravico trdno stati hočemo tudi mi...”! S to oporoko smo skalaši zasnovali projekt Slomškova pot od Bizeljskega do Nove Cerkve, ki ima registrirano obliko in opisno knjižico Slomškova pot. S tem sporočilom vas vabim na obalo “panonskega morja”, iz katere so zrasi vinorodni griči in edinstvene “repnice”, ki so postale endemični vinski hrami in so tudi vredni ogleda. Turo bomo začeli v Olimju, od koder se z avtomobilom zapeljemo po Slomškovi poti do Svetih gor. Tu se v krogu sprehodimo čez vrh in nato odpeljemo z avtomobili čez Orlico do vznožja Visokega vrha, kjer je edinstven spomenik prvemu slovenskemu denarju tolarju. Tu sledi sprehod do vrha, nato pa zopet z avtomobili pod vznožje Orlice, v Pišece. Tu si ogledamo rojstno hišo in dom velikega slovenista Maksa Pleteršnika in župnijsko cerkev sv. Mihaela, kjer je imel zatočišče tudi kaplan Slomšek. Od tu je končni cilj Bizeljsko z ogledom repnice in etnološke zbirke Marije Sušnik. To je področje bogate naravne in kulturne dediščine in je vredno pozornosti, da se poleg naravnih lepot zavemo tudi kulturnih dobrin naše domovine.

Dobimo se ob 8. uri v Olimju pri Podčetrtku. Tura bo kombinirana z avtom in pohodom.

Franc Zabukošek



031 691 940 ali 03 574 36 64



Gorniški klub Gornjesoške doline

sobota, 14. november 2015

Sv. Gora, Preški vrh, Sv. Jakob, Vodice, Kuk

To so vrhovi, ki zaključujejo južni rob Banjške planote. Pred sto leti je tukaj vihrala ena največjih morij našega polpreteklega časa. Kakšnih 7 ur se bomo potikali po takratnih bojiščih. V nahrbtniku naj bo kaj za zob in svetilka.

Dobimo se ob 7.30 na parkirnem prostoru pri igrišču v središču Grgarja.

Najprej se bomo povzpeli na Sv. Goro po stezi »Po sredi«, nadaljevali bomo po grebenih in zgoraj navedenih vrhovih. Vračali se bomo skozi zaselek Baske in po dolini potoka Slatna. V slučaju slabega vremena tura odpade oz. po predhodnem dogovoru prestavi na naslednjo soboto.



Avstroogrski spomenik pod Kukom

Benjamin Černe



031 224 114



Slovenski gorniški klub Skala

petek, 18. december 2015

Tradicionalno predbožično srečanje

Skozi celo leto nas združuje želja po spoznavanju gora, dežel sveta in zanimivih podvigov. Ker smo si v želji po spoznavanju tako zelo podobni, je vsako naše srečanje polno iskric in navdušenja. V tem duhu bo tudi naše prednovoletno srečanje.

Podrobnosti o kraju in uri srečanja bodo objavljene na spletni strani SGK Skala in spletnih straneh gorniških klubov Skale v začetku decembra.

S seboj prinesite veliko dobre volje in ščepec humorja (saj se med dobrimi prijatelji nič ne zameri), da skupaj podoživimo leto, ki mineva in se poveselimo novega, ki prihaja. Predlagamo, da prinesete darilce za srečelov (v vrednosti do 10 €). Tudi brez večerje ne gre. Dogovorili se bomo za meni s primerno ceno.

Prosimo za nujno prijavo udeležbe, vsaj teden dni pred srečanjem na naslov, objavljen na spletnih straneh!

Lep gorniški pozdrav!

Vodstvo Skale

Društvo lednih plezalcev Mlačca Mojstrana in
Slovenski gorniški klub Skala

sobota, 26. december 2015

Ogled živih jaslic v ledu

Vabimo vas na ogled živih jaslic v ledu, ki jih že tradicionalno organizira Pavel Skumavc z zagnano ekipo sodelavcev in igralcev. Potekajo v soteski Mlačca v Mojstrani - prav tam, kjer skalaši navadno ledno plezamo.

Predstava traja 45 minut, Mojstrana pa ponuja v tistem času pred predstavo in po njej tudi možnost ogleda drugih stvari kot so slap Peričnik v ledu, Slovenski planinski muzej, vrt Viharnik in ostale prireditve.

Cena za posameznike je 12 EUR, za otroke 8 EUR, za predšolske otroke 2 EUR, skupine nad 10 oseb pa imajo vsako 10. karto brezplačno.

Dobimo se pred Slovenskim planinskim muzejem v Mojstrani ob 18. uri. Potrebna so topla oblačila, po možnosti tudi baterija ali bakla.

Pavel Skumavc



031 677 203

Gregor Gomišček



041 678 716



Klub gorskih kolesarjev Volja



Pri organizaciji gorskokolesarskih tur poskušamo pokriti različna področja v Sloveniji in okolici, ki so manj obiskana, pa toliko bolj zanimiva za kolesarjenje v naravi. Večino tur, ki potekajo kot gorskokolesarski izleti, organizatorji pripravijo na podlagi lastnih idej na podlagi predogledov in poznavanja terena. Izogibamo se ponavljanju tur, saj nudi naša okolica neizmerne možnosti za kolesarjenje, na turah tako spoznamo nove naravne lepote in kulturnozgodovinske znamenitosti.



vladimir.cindro@ijs.si



041 424 868



pecaric.marko@gmail.com



041 254 594



GORSKO-KOLESARSKE TURE V LETU 2015

Predvidevamo, da bomo v letu 2015, podobno kot v preteklih letih, organizirali 8 do 10 tur. Koledar tur bomo objavili na spletni strani KGK Volja <http://www.kgkvolja.si>.

Pri izvedbi tur se kolesarji prilagajamo vremenu nekoliko bolj kot pešci, saj je mokra podlaga na nekaterih terenih neprimerna za vožnjo. Planirane ture bodo zaradi vremenskih razmer omejene na obdobje od februarja do konca novembra. V obdobju, ko so noči daljše – od oktobra do konca aprila pa bomo nadaljevali z organizacijo nočnih tur, za katere se dogovorimo vsak teden posebej.



NAČRT DELA GORNIŠKEGA KLUBA JADRALNIH PADALCEV ZA LETO 2015

V letu 2015 bomo člani GKJP sodelovali na vseh turah drugih gorniških klubov združenih v Skali in leteli z osvojenih vrhov, če bodo le vremenski pogoji dovoljevali letenje.

Prioriteta udeležbe je na tradicionalnih pohodih (turah) kot so:

- 1. soboto v januarju - tradicionalni novoletni pohod v »Karavanke«;
- 2. februarja - na svečnico, tradicionalno srečanje gornikov na Rožniku;
- 8. februarja na Šmarno goro;
- odvisno od pogojev (mraz), udeležba na zimskem triatlonu v Mojstrani;
- 1. maja na Sv. Višarje;
- 1. sobota v juniju - tradicionalni pohod na Storžič;
- 3. soboto v juniju – tradicionalen pohod na Rzenik (letenje z Velike planine);
- 1. sobota v juliju - tradicionalna svečana akademija pred Aljaževino;
- 1. avgusta tradicionalna tura na Škrlatico;
- odvisno od vremenskih pogojev, udeležba na jesenskem triatlonu na Dovjem;
- 31. oktobra udeležba na komemoraciji na dovškem pokolpališču (letenje z Babe);
- v juliju ali septembru, odvisno od ureditve dokumentacije za vzletno mesto Gradišče pri Višnji Gori, bomo organizirali odprto klubsko tekmovanje »na-skok Gradišča – skok z gradišča 2015«,

ki naj bi postala tradicionalna prireditev za vse JP Dolenjske regije;

- tudi udeležba na tradicionalnem »Zelenem izzivu 2015« v organizaciji JP kluba Kimfly je pravi izziv za člane GKJP, udeležba pa del načrta za prihodnje leto;
- v načrtu je tudi organizacija letenja s Stola in to predvidoma 3. soboto v septembru, na dan slovesnosti ob zaprtju koč na Stolu, ko blejski JP klub organizira pohod na Stol in letenje v dolino.

Seveda je ta dokument le okvirni načrt in tako kot je v uvodu že povedano, se bomo člani GKJP udeleževali tur drugih GK v Skali in glede na vremenske pogoje tudi leteli z osvojenih vrhov.

Janez Kocjan - Janko



031 333 042



jankoc@yahoo.com



SLOVENSKI GORNIŠKI KLUB SKALA -

zveza gorniških klubov

e-pošta: info@sgk-skala.si
www.sgk-skala.si

PRISTOPNA IZJAVA

(izjavo izpolnite in jo pošljite na izbrani klub)

Ime in priimek:

Naslov stalnega bivališča:

Elektronski naslov:

Telefon:

Datum in kraj rojstva:

Dovoljujem zbiranje, hranjenje in uporabo v prijavi navedenih osebnih podatkov za namena delovanja gorniškega kluba in SGK Skala v skladu z Zakonom o varovanju osebnih podatkov.

Postati želim član kluba (ustrezno prekržaj):

- | | |
|-----------------------------------------------------------|---------------------------------------------------------|
| <input type="checkbox"/> Gorniški klub dr. Henrik Tuma | <input type="checkbox"/> Gorniški klub Savinjske doline |
| <input type="checkbox"/> Gorniški klub Karavanke | <input type="checkbox"/> Gorniški klub Limberk |
| <input type="checkbox"/> Gorniški klub Gornjesoške doline | <input type="checkbox"/> Gorniški klub Jakob Aljaž |
| <input type="checkbox"/> Klub gorskih kolesarjev Volja | <input type="checkbox"/> Turni klub Gora |
| <input type="checkbox"/> Gorniški klub jadralnih padalcev | |

Izjavljam, da soglašam s spodaj navedenimi načeli in cilji gorništvu in da jih bom podpiral po najboljših močeh:

Gojili bomo slovensko gorniško izročilo v duhu vrednot in tradicije Turistovskega kluba Skala (T.K. Skala) ter:

- uresničevali gorniške dejavnosti, interese, programe in cilje,
- skrbeli za razvoj gorništvu in oblikovali za to potrebne programe,
- sodelovali pri načrtovanju, izgradnji in vzdrževanju gorniških objektov,
- načrtovali in uresničevali gorniške projekte in prireditve,
- sodelovali v prostorskem načrtovanju in uporabi prostora v gorah in gorskih dolinah,
- vzgajali in izobraževali, zlasti mladino, za:
- varnost v gorah na vseh področjih dejavnosti,
- varovanje in prijazen odnos do gorske narave, naravne in kulturne dediščine,
- življenje in preživetje v naravi,
- nadaljevali slovensko gorniško izročilo in krepili spoštovanje gorniških vrednot, še posebno:
- pomoč in tovarištvo,
- ljubezen do domovine in utrjevanje slovenske narodne zavesti,
- kulturo gorništvu,
- poglobljali razumevanje pomena in poslanstva gorništvu ter povezanosti z naravo za fizični in duhovni razvoj posameznika po načelu »zdrav duh v zdravem telesu«.

Kraj, datum in podpis:

Navodilo za izpolnjevanje zahteve za namenitev dela dohodnine za donacije Slovenskemu gornškemu klubu Skala

V skladu s 142. členom Zakona o dohodnini – ZDoh-2 (Uradni list RS, št. 117/06, 10/08,78/08) lahko davčni zavezanec rezident zahteva, da se do 0,5% dohodnine, odmerjene po tem zakonu od dohodkov, ki se všttevajo v letno davčno osnovo, nameni za financiranje splošno-koristnih namenov. Davčni zavezanec lahko posameznemu upravičencu nameni 0,1%, 0,2%, 0,3%, 0,4% ali 0,5% dohodnine, seštevek vseh pa ne more presegati 0,5% dohodnine.

Davčni zavezanec lahko da zahtevo za namenitev kadar koli prek sistema eDavki na spletni stani <http://edavki.durs.si>, pisno ali ustno na zapisnik pri davčnem organu.

----- Vzorec obrazca -----

PODATKI O DAVČNEM ZAVEZANCU:

(ime in priimek davčnega zavezanca)

(podatki o bivališču: naselje, ulica, hišna številka)

(poštna številka, ime pošte)

Davčna številka

--	--	--	--	--	--	--	--

(pristojni davčni urad, izpostava)

ZAHTEVA za namenitev dela dohodnine za donacije

Ime oziroma naziv upravičenca	Davčna številka upravičenca	Odstotek (%)
Slovenski gorniški klub Skala – zveza gorniških klubov	94156590	0,5



VODNIKI

SIDARTA



ANNAPURNA

Vaš partner v steni

Krakovski nasip 4,100 LJUBLJANA
01 - 426 34 28 info@annapurna.si



han wag
OUTDOOR FOOTWEAR
SINCE 1921

ABS

KOHLA
TIROL

EDELWEISS

STUBAI

Marmot

PIEPS

Skalaši s potrjeno člansko izkaznico imajo 10% popust.

Igrivo, zabavno in ustvarjalno odkrivanje planinske dediščine


- Naravne in kulturne lepote slovenskega vzpetega sveta v filmu Svetlobe gora
- Zgodovina – gorništvu, planinstva, alpinizma skozi čas na Slovenskem
- Aktivno doživljanje muzejske planinske poti (nevihta v gorah, oglašanje živali,...)
- Zanimive računalniške igrice
- Izbrane zgodbe muzejskih predmetov
- Predmeti na dotik
- Raznovrstne in privlačne učne ure in delavnice za vrtičkarje, učence in dijake
- Pohodniško odkrivanje zanimivosti ledeniške, alpske doline Vrata z nadzorniki Triglavskega narodnega parka
- Več informacij na www.planinskimuzej.si



Slovenski planinski muzej
Triglavska cesta 49
4281 Mojstrana
T: 08 380 67 30
F: 04 589 10 35
E: info@planinskimuzej.si
www.planinskimuzej.si



**Pot je pomembnejša kot cilj.
Vsaka pot je svoja zgodba.**





Živeti brezskrbno
pomeni doživeti več.

Razumemo.

ERGO

Zavarovati pomeni razumeti.

www.ergo.si

www.naklofengel.si



- NANESI gel.
- BRIŠI bolečino.
- GIBAJ se naprej.

www.krka.com



Naklofen[®] gel
Proti bolečinam
v mišicah in sklepih.

www.krka.si

 KRKA

Pred uporabo natančno preberite navodilo! O tveganju in neželenih učinkih se posvetujte z zdravnikom ali s farmacevtom.